

**ГРАФИЧЕСКОЕ ОПИСАНИЕ**  
**местоположения границ населенных пунктов, территориальных**  
**зон, особо охраняемых природных территорий, зон с особыми**  
**условиями использования территории**

**Публичный сервитут объекта «Догазификация населенного пункта - г. Рошаль городского округа Шатура Московской области «Распределительный газопровод низкого давления  $P \leq 0,003$  МПа»**

(наименование объекта, местоположение границ которого описано (далее - объект))

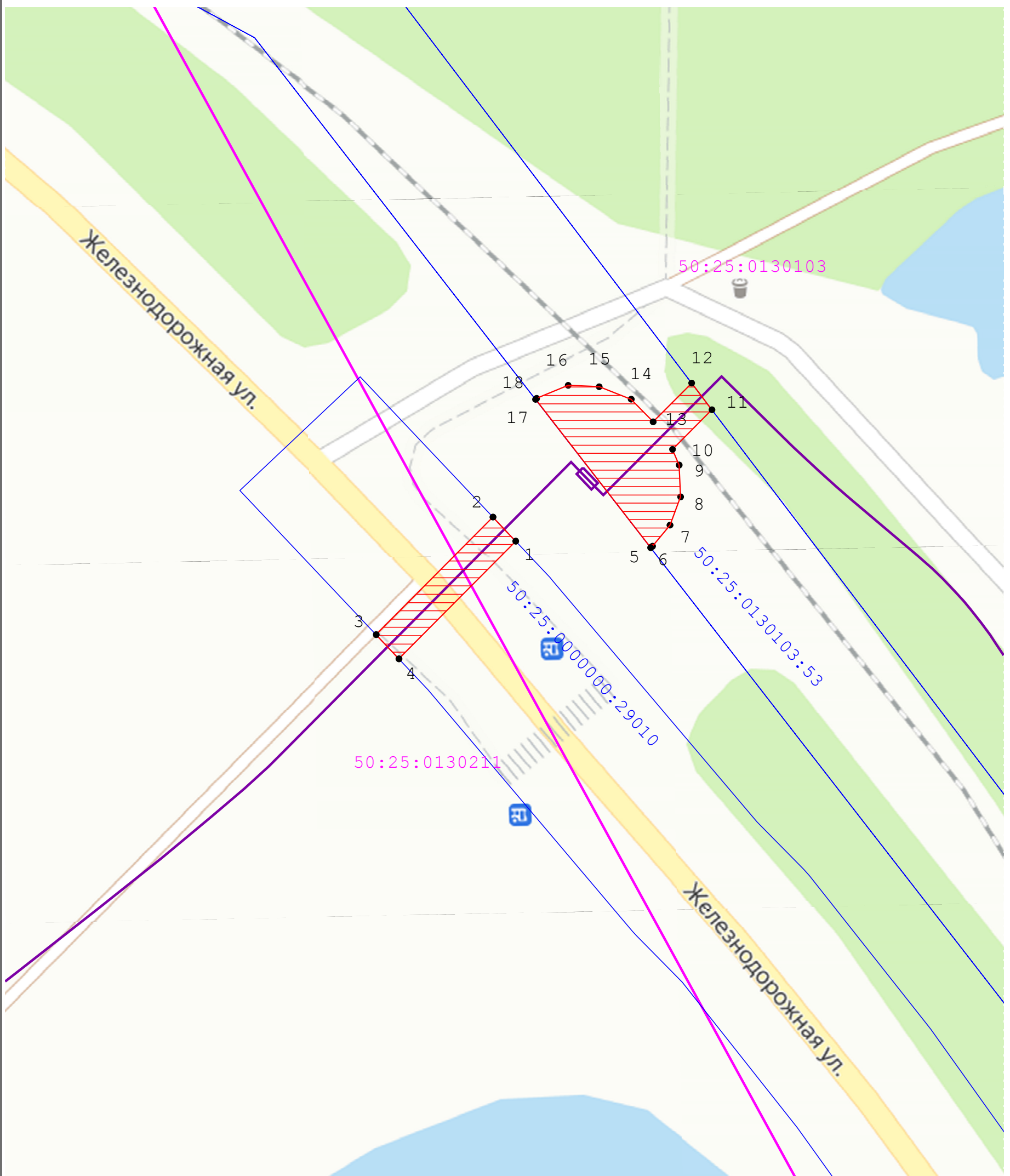
**Раздел 1**

Сведения об объекте		
№ п/п	Характеристики объекта	Описание характеристик
1	2	3
1	Местоположение объекта	Московская область, г Шатура, г Рошаль
2	Площадь объекта $\pm$ величина погрешности определения площади ( $P \pm \Delta P$ )	279 м <sup>2</sup> $\pm$ 6 м <sup>2</sup>
3	Иные характеристики объекта	Вид объекта реестра границ: Зона с особыми условиями использования территории Содержание ограничений использования объектов недвижимости в пределах зоны или территории: Публичный сервитут, в целях размещения объекта Догазификация населенного пункта - г. Рошаль городского округа Шатура Московской области «Распределительный газопровод низкого давления $P \leq 0,003$ МПа». Срок установления: 120 месяцев в пользу Акционерного Общества «Мособлгаз» ОГРН 1175024034734, ИНН 5032292612 (Московская область, Одинцовский городской округ, деревня Раздоры, 1-й км. Рублево-Успенского шоссе, дом 1, корпус Б, info@mosoblgaz.ru)





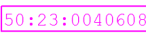




Раздел 4  
План границ объекта



Масштаб 1:500

Используемые условные знаки и обозначения:

-  7 - Характерная точка границы ЗОУИТ
-  - Вновь образованная часть границы ЗОУИТ
-  - Граница и обозначение кадастрового квартала, в котором расположен объект
-  - Граница и обозначение земельного участка, учтенного в ГКН
-  - -проектируемый газопровод

Подпись \_\_\_\_\_ Дата « 13 » мая 20 24 г.

Место для оттиска печати (при наличии) лица, составившего описание местоположения границ объекта

