

ГРАФИЧЕСКОЕ ОПИСАНИЕ
местоположения границ населенных пунктов, территориальных
зон, особо охраняемых природных территорий, зон с особыми
условиями использования территории
Публичный сервитут объекта «Распределительный газопровод низкого давления $P \leq 0,003$ МПа
(Догазификация г. Шатура Московской области)»

(наименование объекта, местоположение границ которого описано (далее - объект))

Раздел 1

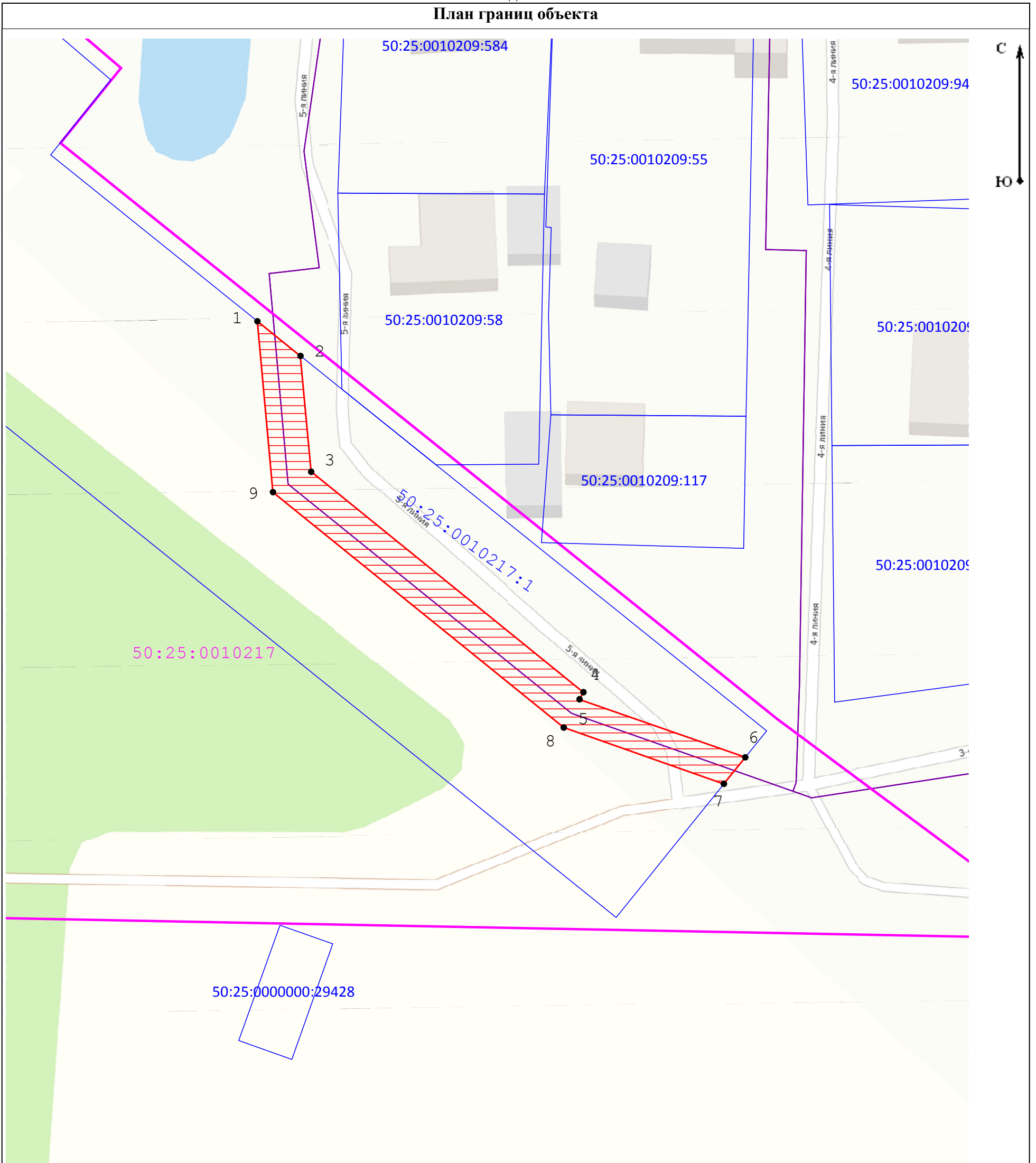
Сведения об объекте		
№ п/п	Характеристики объекта	Описание характеристик
1	2	3
1	Местоположение объекта	Московская область, г Шатура
2	Площадь объекта \pm величина погрешности определения площади ($P \pm \Delta P$)	403 м ² \pm 7 м ²
3	Иные характеристики объекта	Вид объекта реестра границ: Зона с особыми условиями использования территории Содержание ограничений использования объектов недвижимости в пределах зоны или территории: Публичный сервитут, в целях размещения объекта «Распределительный газопровод низкого давления $P \leq 0,003$ МПа (Догазификация г. Шатура Московской области)». Срок установления: 120 месяцев в пользу Акционерного Общества «Мособлгаз» ОГРН 1175024034734, ИНН 5032292612 (Московская область, Одинцовский городской округ, деревня Раздоры, 1-й км. Рублево-Успенского шоссе, дом 1, корпус Б, info@mosoblgaz.ru)

Раздел 2

Сведения о местоположении границ объекта



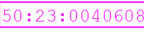


1. Система координат МСК-50, зона 2					
2. Сведения о характерных точках границ объекта					
Обозначение характерных точек границ	Координаты, м		Метод определения координат характерной точки	Средняя квадратическая погрешность положения характерной точки (Mt), м	Описание обозначения точки на местности (при наличии)
	X	Y			
1	2	3	4	5	6
1	447 261,32	2 315 100,14	Аналитический метод	0,10	Нет закрепления
2	447 256,98	2 315 105,54		0,10	
3	447 242,47	2 315 106,88		0,10	
4	447 214,86	2 315 140,96		0,10	
5	447 213,97	2 315 140,47		0,10	
6	447 206,70	2 315 161,22		0,10	
7	447 203,38	2 315 158,54		0,10	
8	447 210,43	2 315 138,49		0,10	
9	447 239,92	2 315 102,09		0,10	
1	447 261,32	2 315 100,14		0,10	
3. Сведения о характерных точках части (частей) границы объекта					
1	2	3	4	5	6
—	—	—	—	—	—

Раздел 4
План границ объекта



Масштаб 1:500

Используемые условные знаки и обозначения:

-  7 - Характерная точка границы ЗОУИТ
-  - Вновь образованная часть границы ЗОУИТ
-  50:23:0040608 - Граница и обозначение кадастрового квартала, в котором расположен объект
-  0040608:13 - Граница и обозначение земельного участка, учтенного в ГКН
-  - -проектируемый газопровод

Подпись _____ Дата « 7 » июня 20 24 г.

Место для оттиска печати (при наличии) лица, составившего описание местоположения границ объекта

