

ГРАФИЧЕСКОЕ ОПИСАНИЕ
местоположения границ населенных пунктов, территориальных
зон, особо охраняемых природных территорий, зон с особыми
условиями использования территории

Публичный сервитут объекта «Распределительный газопровод высокого давления $P \leq 0,6$ МПа, распределительный газопровод низкого давления $P \leq 0,003$ МПа, ШГРП(Догазификация г. Шатура Московской области)»

(наименование объекта, местоположение границ которого описано (далее - объект))

Раздел 1

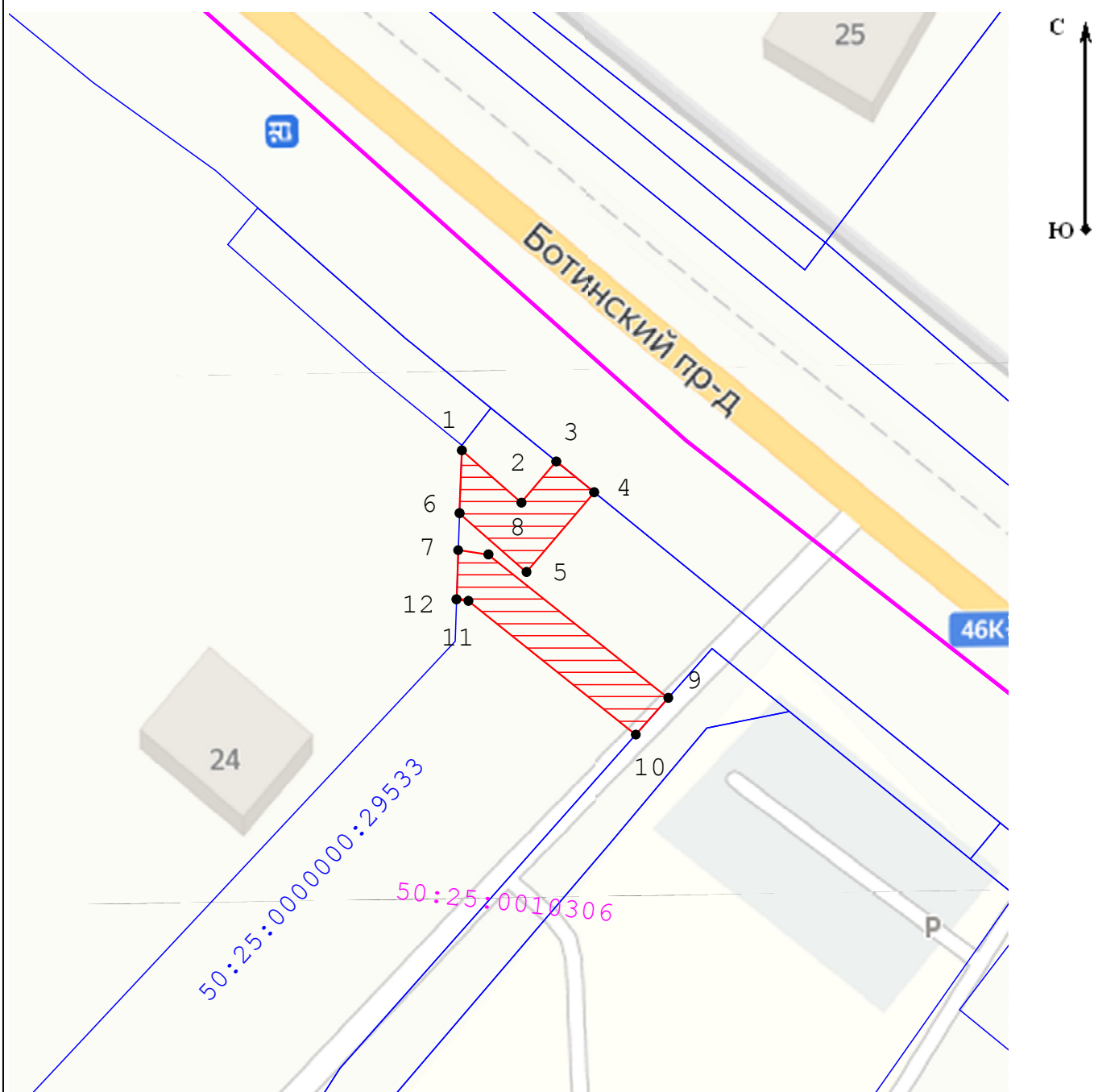
Сведения об объекте		
№ п/п	Характеристики объекта	Описание характеристик
1	2	3
1	Местоположение объекта	Московская область, г Шатура
2	Площадь объекта \pm величина погрешности определения площади ($P \pm \Delta P$)	$134 \text{ м}^2 \pm 4 \text{ м}^2$
3	Иные характеристики объекта	Вид объекта реестра границ: Зона с особыми условиями использования территории Содержание ограничений использования объектов недвижимости в пределах зоны или территории: Публичный сервитут, в целях размещения объекта «Распределительный газопровод высокого давления $P \leq 0,6$ МПа, распределительный газопровод низкого давления $P \leq 0,003$ МПа, ШГРП(Догазификация г. Шатура Московской области)». Срок установления: 120 месяцев в пользу Акционерного Общества «Мособлгаз» ОГРН 1175024034734, ИНН 5032292612 (Московская область, Одинцовский городской округ, деревня Раздоры, 1-й км. Рублево-Успенского шоссе, дом 1, корпус Б, info@mosoblgaz.ru)

Раздел 2

Сведения о местоположении границ объекта





1. Система координат МСК-50, зона 2					
2. Сведения о характерных точках границ объекта					
Обозначение характерных точек границ	Координаты, м		Метод определения координат характерной точки	Средняя квадратическая погрешность положения характерной точки (Mt), м	Описание обозначения точки на местности (при наличии)
	X	Y			
1	2	3	4	5	6
1					
1	447 759,04	2 318 319,31	Аналитический метод	0,10	—
2	447 754,75	2 318 324,20		0,10	
3	447 758,13	2 318 327,06		0,10	
4	447 755,60	2 318 330,17		0,10	
5	447 749,06	2 318 324,62		0,10	
6	447 753,89	2 318 319,12		0,10	
1	447 759,04	2 318 319,31		0,10	
2					
7	447 750,85	2 318 319,01	Аналитический метод	0,10	—
8	447 750,50	2 318 321,49		0,10	
9	447 738,73	2 318 336,26		0,10	
10	447 735,72	2 318 333,59		0,10	
11	447 746,69	2 318 319,85		0,10	
12	447 746,82	2 318 318,87		0,10	
7	447 750,85	2 318 319,01		0,10	
3. Сведения о характерных точках части (частей) границы объекта					
1	2	3	4	5	6
—	—	—	—	—	—

Раздел 4
План границ объекта



Масштаб 1:500

Используемые условные знаки и обозначения:

-  7 - Характерная точка границы ЗОУИТ
-  - Вновь образованная часть границы ЗОУИТ
-  50:23:0040608 - Граница и обозначение кадастрового квартала, в котором расположен объект
-  0040608:13 - Граница и обозначение земельного участка, учтенного в ГКН

Подпись _____



Дата « 14 » февраля 20 24 г.

Место для оттиска печати (при наличии) лица, составившего описание местоположения границ объекта