

ГРАФИЧЕСКОЕ ОПИСАНИЕ
местоположения границ населенных пунктов, территориальных
зон, особо охраняемых природных территорий, зон с особыми
условиями использования территории
Публичный сервитут объекта «Распределительный газопровод низкого давления $P \leq 0,003$ МПа
(Догазификация населенного пункта - г. Шатура Московской области)»

(наименование объекта, местоположение границ которого описано (далее - объект))

Раздел 1

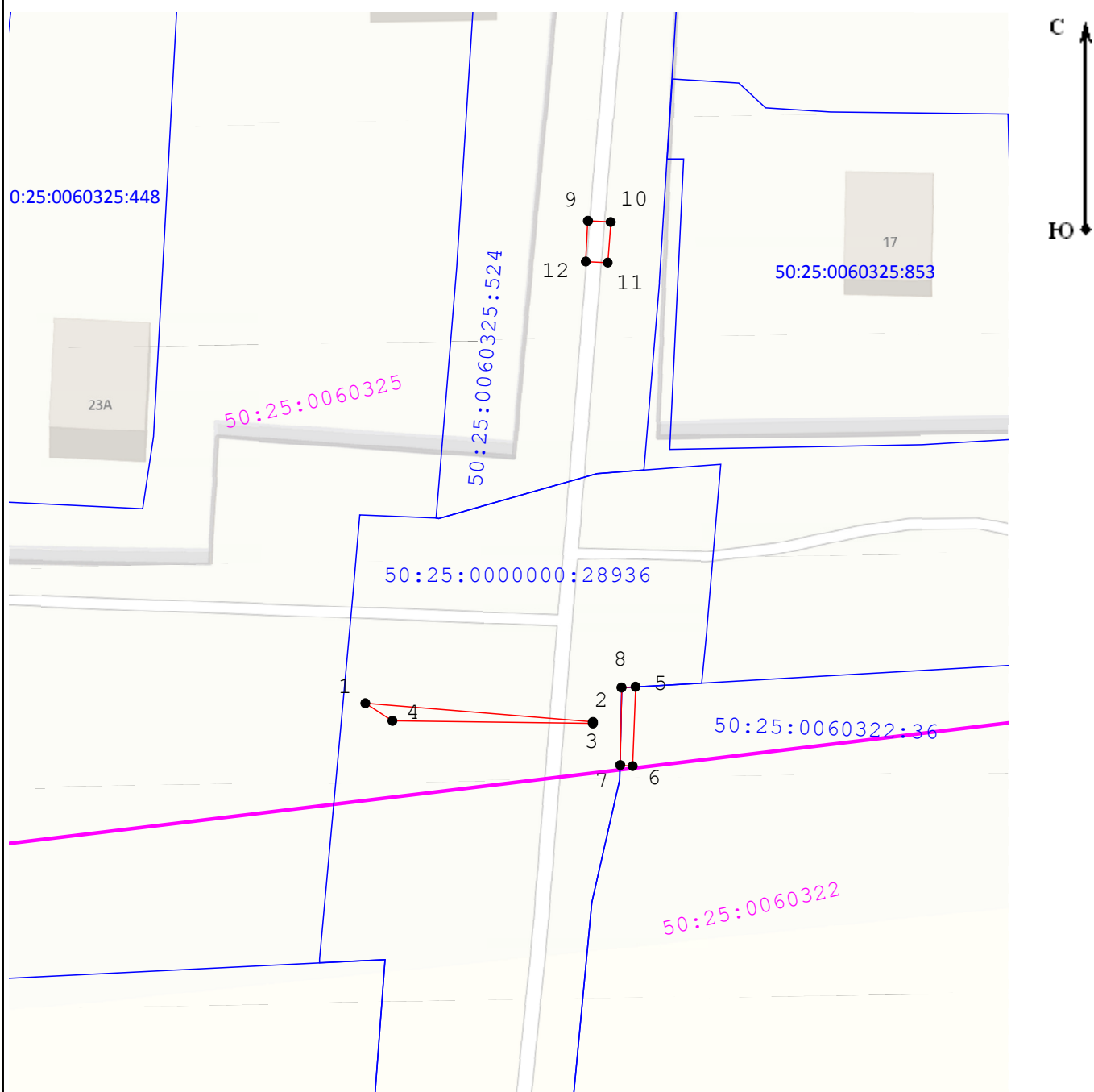
Сведения об объекте		
№ п/п	Характеристики объекта	Описание характеристик
1	2	3
1	Местоположение объекта	Московская область, г Шатура
2	Площадь объекта \pm величина погрешности определения площади ($P \pm \Delta P$)	$37 \text{ м}^2 \pm 2 \text{ м}^2$
3	Иные характеристики объекта	Вид объекта реестра границ: Зона с особыми условиями использования территории Содержание ограничений использования объектов недвижимости в пределах зоны или территории: Публичный сервитут, в целях размещения объекта «Распределительный газопровод низкого давления $P \leq 0,003$ МПа (Догазификация населенного пункта - г. Шатура Московской области)». Срок установления: 120 месяцев в пользу Акционерного Общества «Мособлгаз» ОГРН 1175024034734, ИНН 5032292612 (Московская область, Одинцовский городской округ, деревня Раздоры, 1-й км. Рублево-Успенского шоссе, дом 1, корпус Б, info@mosoblgaz.ru)

Раздел 2

Сведения о местоположении границ объекта





1. Система координат МСК-50, зона 2					
2. Сведения о характерных точках границ объекта					
Обозначение характерных точек границ	Координаты, м		Метод определения координат характерной точки	Средняя квадратическая погрешность положения характерной точки (Mt), м	Описание обозначения точки на местности (при наличии)
	X	Y			
1	2	3	4	5	6
1 - 18 кв.м.					
1	447 237,82	2 320 081,48	Аналитический метод	0,10	Нет закрепления
2	447 235,98	2 320 103,90		0,10	
3	447 235,83	2 320 103,90		0,10	
4	447 236,09	2 320 084,15		0,10	
1	447 237,82	2 320 081,48		0,10	
2 - 10 кв.м.					
5	447 239,44	2 320 108,10	Аналитический метод	0,10	Нет закрепления
6	447 231,64	2 320 107,82		0,10	
7	447 231,74	2 320 106,59		0,10	
8	447 239,37	2 320 106,72		0,10	
5	447 239,44	2 320 108,10		0,10	
3 - 9 кв.м.					
9	447 285,32	2 320 103,41	Аналитический метод	0,10	Нет закрепления
10	447 285,20	2 320 105,65		0,10	
11	447 281,21	2 320 105,36		0,10	
12	447 281,32	2 320 103,20		0,10	
9	447 285,32	2 320 103,41		0,10	
3. Сведения о характерных точках части (частей) границы объекта					
1	2	3	4	5	6
—	—	—	—	—	—

Раздел 4
План границ объекта



Масштаб 1:600

Используемые условные знаки и обозначения:

-  - Характерная точка границы ЗОУИТ
-  - Вновь образованная часть границы ЗОУИТ
-  - Граница и обозначение кадастрового квартала, в котором расположен объект
-  - Граница и обозначение земельного участка, учтенного в ГКН



Подпись _____ Дата « 23 » января 20 24 г.

Место для оттиска печати (при наличии) лица, составившего описание местоположения границ объекта