

ОПИСАНИЕ МЕСТОПОЛОЖЕНИЯ ГРАНИЦ

Публичный сервитут объекта «Подземный и надземный газопровод низкого давления», кадастровый номер
50:25:0000000:26823

(наименование объекта, местоположение границ которого описано (далее - объект))

Раздел 1

Сведения об объекте

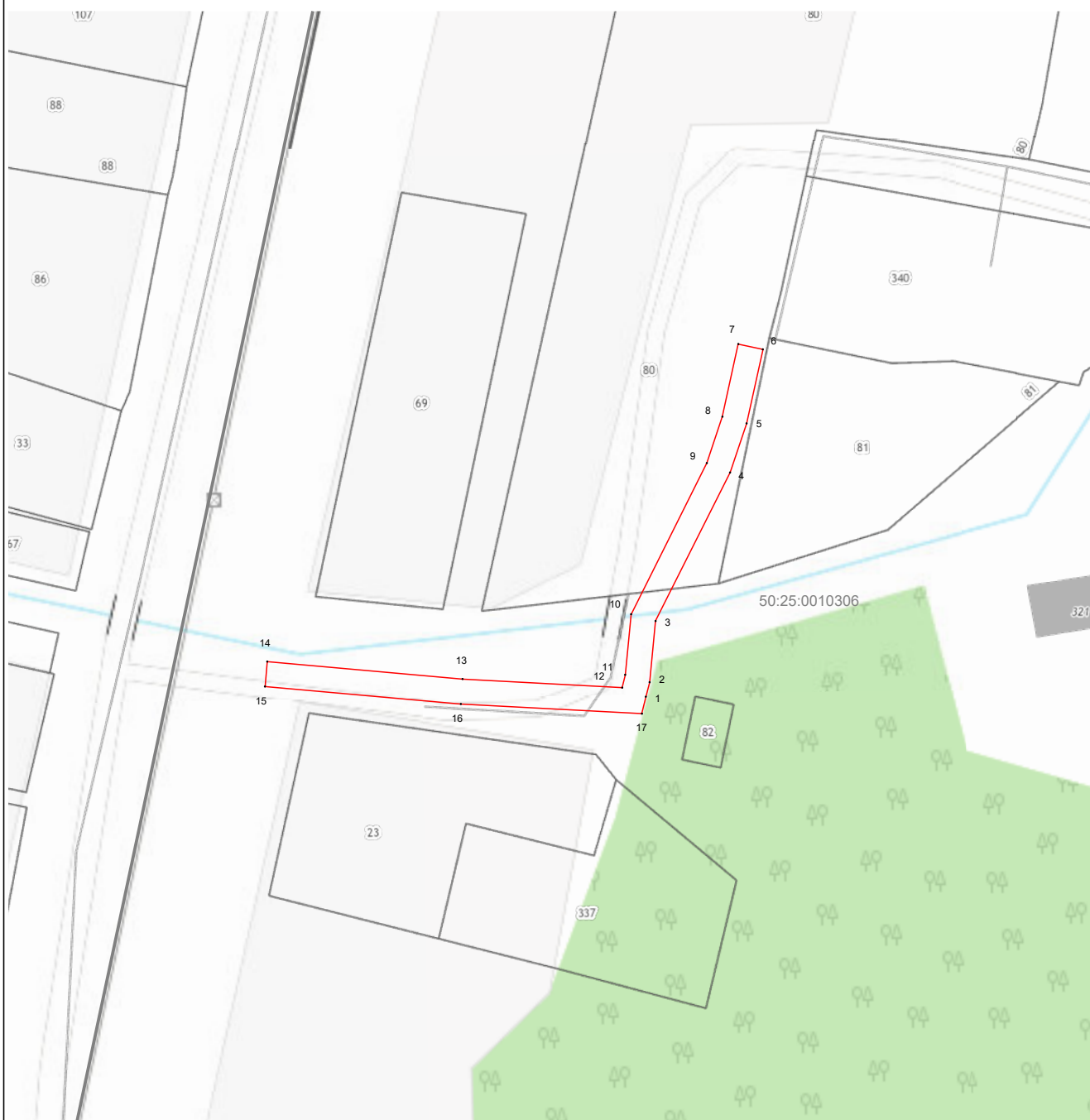
№ п/п	Характеристики объекта	Описание характеристик
1	2	3
1	Местоположение объекта	Московская область, городской округ Шатура, Шатура г
2	Площадь объекта ± величина погрешности определения площади ($P \pm \Delta P$)	475 м ² ± 8 м ²
3	Иные характеристики объекта	Вид объекта реестра границ: Зона с особыми условиями использования территории Содержание ограничений использования объектов недвижимости в пределах зоны или территории: Публичный сервитут, для целей размещения линейных объектов системы газоснабжения, их неотъемлемых технологических частей. Срок установления 49 лет. Обладатель публичного сервитута: Акционерное Общество «Мособлгаз» (ИНН 5032292612, ОГРН 1175024034734). Адрес: Московская обл. г. Одинцово, д. Раздоры, 1-й км Рублево-Успенского шоссе, д. 1, корп. Б. Электронная почта: info@mosoblgaz.ru

Раздел 2

Сведения о местоположении границ объекта





1. Система координат МСК-50, зона 2					
2. Сведения о характерных точках границ объекта					
Обозначение характерных точек границ	Координаты, м		Метод определения координат характерной точки	Средняя квадратическая погрешность положения характерной точки (Mt), м	Описание обозначения точки на местности (при наличии)
	X	Y			
1	2	3	4	5	6
1	447 697,91	2 317 925,52	Аналитический метод	0,10	—
2	447 700,22	2 317 926,13		0,10	
3	447 709,99	2 317 927,09		0,10	
4	447 733,72	2 317 938,99		0,10	
5	447 741,56	2 317 941,63		0,10	
6	447 753,38	2 317 944,22		0,10	
7	447 754,24	2 317 940,31		0,10	
8	447 742,63	2 317 937,77		0,10	
9	447 735,22	2 317 935,28		0,10	
10	447 711,08	2 317 923,17		0,10	
11	447 701,41	2 317 922,22		0,10	
12	447 699,35	2 317 921,75		0,10	
13	447 700,73	2 317 896,22		0,10	
14	447 703,51	2 317 865,01		0,10	
15	447 699,53	2 317 864,64		0,10	
16	447 696,74	2 317 895,95		0,10	
17	447 695,19	2 317 924,91		0,10	
1	447 697,91	2 317 925,52		0,10	
3. Сведения о характерных точках части (частей) границы объекта					
1	2	3	4	5	6
—	—	—	—	—	—

Раздел 4
План границ объекта



Масштаб 1:1 000

Используемые условные знаки и обозначения:

-  7 - характерная точка границы зоны
-  - граница зоны
-  - граница кадастрового квартала по сведениям ЕГРН
-  - граница земельного участка по сведениям ЕГРН

Подпись _____



Дата « 4 » декабря 20 23 г.

Место для оттиска печати (при наличии) лица, составившего описание местоположения границ объекта