

ОПИСАНИЕ МЕСТОПОЛОЖЕНИЯ ГРАНИЦ

Публичный сервитут объекта «Газопровод низкого давления», кадастровый номер 50:25:0000000:26134

(наименование объекта, местоположение границ которого описано (далее - объект))

Раздел 1

Сведения об объекте

Сведения об объекте		
№ п/п	Характеристики объекта	Описание характеристик
1	2	3
1	Местоположение объекта	Московская область, городской округ Шатура, Рошаль г
2	Площадь объекта ± величина погрешности определения площади ($P \pm \Delta P$)	1 024 м ² ± 11 м ²
3	Иные характеристики объекта	Вид объекта реестра границ: Зона с особыми условиями использования территории Содержание ограничений использования объектов недвижимости в пределах зоны или территории: Публичный сервитут, для целей размещения линейных объектов системы газоснабжения, их неотъемлемых технологических частей. Срок установления 49 лет. Обладатель публичного сервитута: Акционерное Общество «Мособлгаз» (ИНН 5032292612, ОГРН 1175024034734). Адрес: Московская обл. г. Одинцово, д. Раздоры, 1-й км Рублево-Успенского шоссе, д. 1, корп. Б. Электронная почта: info@mosoblgaz.ru

Раздел 2

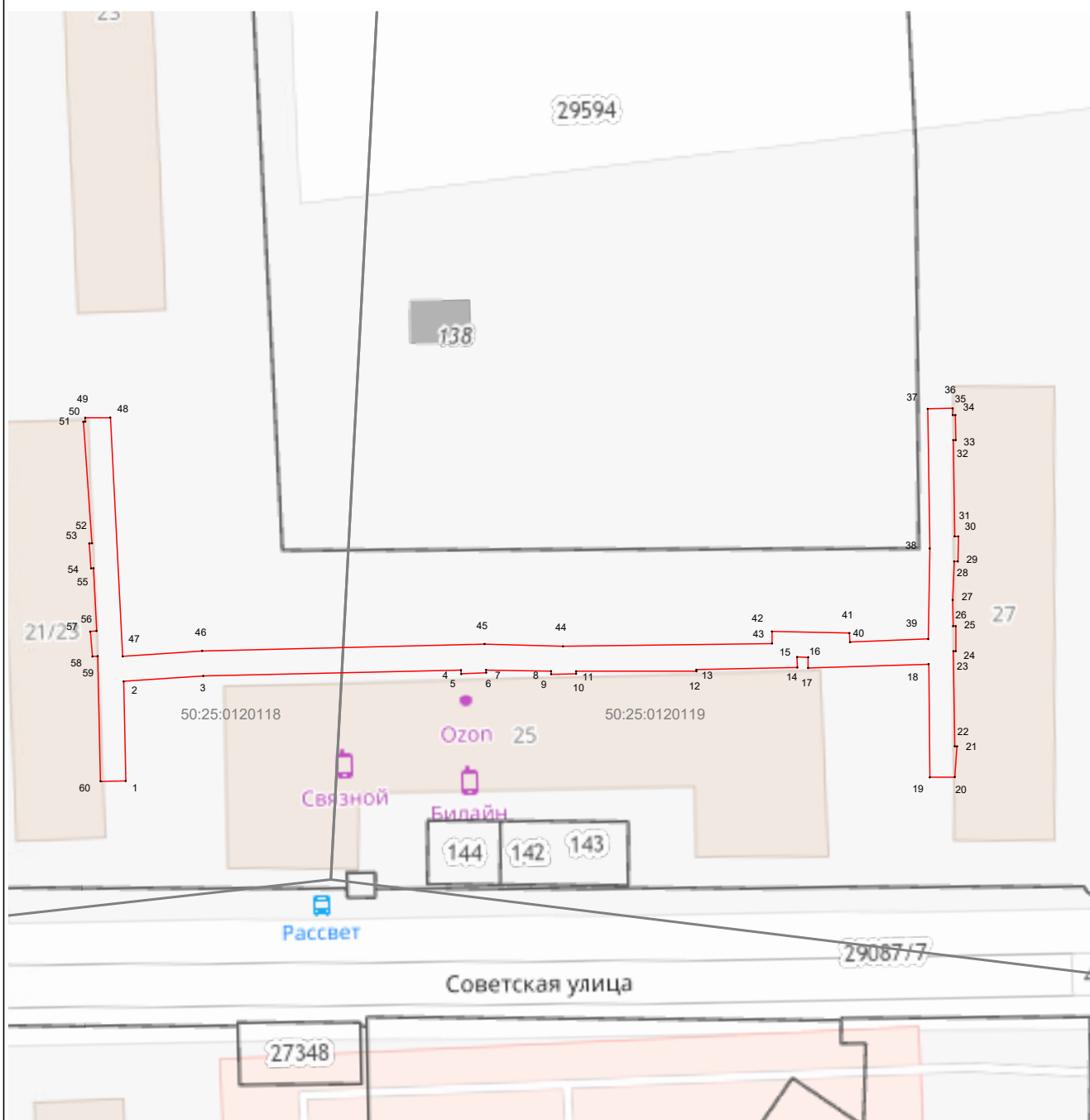
Сведения о местоположении границ объекта

1. Система координат МСК-50, зона 2					
2. Сведения о характерных точках границ объекта					
Обозначение характерных точек границ	Координаты, м		Метод определения координат характерной точки	Средняя квадратическая погрешность положения характерной точки (Mt), м	Описание обозначения точки на местности (при наличии)
	X	Y			
1	2	3	4	5	6
1	459 148,21	2 336 314,29	Аналитический метод	0,10	—
2	459 164,10	2 336 313,96		0,10	
3	459 164,99	2 336 326,70		0,10	
4	459 165,92	2 336 367,89		0,10	
5	459 165,29	2 336 367,93		0,10	
6	459 165,52	2 336 371,92		0,10	
7	459 165,95	2 336 371,90		0,10	
8	459 165,76	2 336 382,29		0,10	
9	459 165,28	2 336 382,29		0,10	
10	459 165,34	2 336 386,29		0,10	
11	459 165,73	2 336 386,29		0,10	
12	459 165,73	2 336 405,53		0,10	
13	459 165,98	2 336 405,53		0,10	
14	459 166,33	2 336 421,66		0,10	
15	459 168,01	2 336 421,64		0,10	
16	459 167,97	2 336 423,40		0,10	
17	459 166,27	2 336 423,38		0,10	
18	459 166,88	2 336 442,64		0,10	
19	459 148,79	2 336 442,82		0,10	
20	459 148,85	2 336 446,82		0,10	
21	459 153,75	2 336 447,20		0,10	
22	459 153,77	2 336 446,82		0,10	
23	459 168,94	2 336 446,61		0,10	
24	459 168,94	2 336 446,97		0,10	
25	459 172,94	2 336 446,98		0,10	
26	459 172,94	2 336 446,55		0,10	
27	459 177,13	2 336 446,49		0,10	
28	459 183,28	2 336 446,73		0,10	
29	459 183,27	2 336 447,31		0,10	
30	459 187,27	2 336 447,39		0,10	
31	459 187,28	2 336 446,79		0,10	
32	459 202,65	2 336 446,57		0,10	
33	459 202,66	2 336 446,96		0,10	
34	459 206,66	2 336 446,93		0,10	
35	459 206,65	2 336 446,51		0,10	
36	459 207,71	2 336 446,49		0,10	
37	459 207,65	2 336 442,49		0,10	
38	459 185,35	2 336 442,81		0,10	
39	459 170,88	2 336 442,58		0,10	
40	459 170,38	2 336 430,08		0,10	
41	459 171,84	2 336 429,98		0,10	
42	459 172,09	2 336 417,58		0,10	
43	459 170,18	2 336 417,61		0,10	
44	459 169,73	2 336 384,20		0,10	
45	459 170,10	2 336 371,66		0,10	
46	459 168,99	2 336 326,52		0,10	
47	459 168,11	2 336 313,82		0,10	

Раздел 2





Сведения о местоположении границ объекта					
1	2	3	4	5	6
48	459 206,26	2 336 311,83	Аналитический метод	0,10	—
49	459 206,22	2 336 307,83		0,10	
50	459 205,60	2 336 307,83		0,10	
51	459 205,58	2 336 307,51		0,10	
52	459 186,19	2 336 308,91		0,10	
53	459 186,16	2 336 308,47		0,10	
54	459 182,17	2 336 308,76		0,10	
55	459 182,20	2 336 309,15		0,10	
56	459 172,16	2 336 309,62		0,10	
57	459 172,07	2 336 308,62		0,10	
58	459 168,09	2 336 308,98		0,10	
59	459 168,16	2 336 309,81		0,10	
60	459 148,17	2 336 310,29		0,10	
1	459 148,21	2 336 314,29	0,10		
3. Сведения о характерных точках части (частей) границы объекта					
1	2	3	4	5	6
—	—	—	—	—	—

Раздел 4
План границ объекта



Масштаб 1:1 000

Используемые условные знаки и обозначения:

-  7 - характеристическая точка границы зоны
-  - граница зоны
-  - граница кадастрового квартала по сведениям ЕГРН
-  - граница земельного участка по сведениям ЕГРН

Подпись _____



Дата « 28 » ноября 20 23 г.

Место для оттиска печати (при наличии) лица, составившего описание местоположения границ объекта