

ОПИСАНИЕ МЕСТОПОЛОЖЕНИЯ ГРАНИЦ**Публичный сервитут объекта «Газопровод низкого давления», кадастровый номер 50:25:0120113:34**

(наименование объекта, местоположение границ которого описано (далее - объект))

Раздел 1**Сведения об объекте**

№ п/п	Характеристики объекта	Описание характеристик
1	2	3
1	Местоположение объекта	Московская область, городской округ Шатура, Рошаль г
2	Площадь объекта ± величина погрешности определения площади ($P \pm \Delta P$)	989 м ² ± 11 м ²
3	Иные характеристики объекта	Вид объекта реестра границ: Зона с особыми условиями использования территории Содержание ограничений использования объектов недвижимости в пределах зоны или территории: Публичный сервитут, для целей размещения линейных объектов системы газоснабжения, их неотъемлемых технологических частей. Срок установления 49 лет. Обладатель публичного сервитута: Акционерное Общество «Мособлгаз» (ИНН 5032292612, ОГРН 1175024034734). Адрес: Московская обл. г. Одинцово, д. Раздоры, 1-й км Рублево-Успенского шоссе, д. 1, корп. Б. Электронная почта: info@mosoblgaz.ru

Раздел 2

Сведения о местоположении границ объекта

1. Система координат МСК-50, зона 2					
2. Сведения о характерных точках границ объекта					
Обозначение характерных точек границ	Координаты, м		Метод определения координат характерной точки	Средняя квадратическая погрешность положения характерной точки (Mt), м	Описание обозначения точки на местности (при наличии)
	X	Y			
1	2	3	4	5	6
1	459 527,64	2 336 135,64	Аналитический метод	0,10	—
2	459 528,80	2 336 135,59		0,10	
3	459 529,48	2 336 142,85		0,10	
4	459 528,13	2 336 143,00		0,10	
5	459 528,56	2 336 146,98		0,10	
6	459 529,85	2 336 146,84		0,10	
7	459 530,80	2 336 158,29		0,10	
8	459 529,67	2 336 158,41		0,10	
9	459 530,09	2 336 162,39		0,10	
10	459 531,11	2 336 162,28		0,10	
11	459 532,17	2 336 174,60		0,10	
12	459 530,70	2 336 174,78		0,10	
13	459 531,17	2 336 178,75		0,10	
14	459 532,56	2 336 178,58		0,10	
15	459 533,16	2 336 184,91		0,10	
16	459 533,56	2 336 190,14		0,10	
17	459 532,41	2 336 190,22		0,10	
18	459 532,68	2 336 194,21		0,10	
19	459 533,88	2 336 194,13		0,10	
20	459 534,09	2 336 196,61		0,10	
21	459 538,07	2 336 196,27		0,10	
22	459 533,83	2 336 146,47		0,10	
23	459 566,32	2 336 143,29		0,10	
24	459 565,99	2 336 140,81		0,10	
25	459 626,46	2 336 135,12		0,10	
26	459 625,45	2 336 126,40		0,10	
27	459 649,95	2 336 124,89		0,10	
28	459 651,43	2 336 122,98		0,10	
29	459 651,27	2 336 118,91		0,10	
30	459 647,27	2 336 119,06		0,10	
31	459 647,35	2 336 121,04		0,10	
32	459 633,53	2 336 121,84		0,10	
33	459 633,35	2 336 117,81		0,10	
34	459 629,36	2 336 117,98		0,10	
35	459 629,54	2 336 122,08		0,10	
36	459 625,56	2 336 122,35		0,10	
37	459 625,29	2 336 118,59		0,10	
38	459 621,30	2 336 118,87		0,10	
39	459 621,64	2 336 123,50		0,10	
40	459 621,12	2 336 123,84		0,10	
41	459 622,03	2 336 131,60		0,10	
42	459 602,48	2 336 133,48		0,10	
43	459 601,14	2 336 123,36		0,10	
44	459 597,18	2 336 123,89		0,10	
45	459 598,49	2 336 133,84		0,10	
46	459 593,77	2 336 134,28		0,10	
47	459 593,02	2 336 124,23		0,10	

Раздел 2





Сведения о местоположении границ объекта					
1	2	3	4	5	6
48	459 589,03	2 336 124,53	Аналитический метод	0,10	—
49	459 589,78	2 336 134,66		0,10	
50	459 569,88	2 336 136,52		0,10	
51	459 569,39	2 336 129,47		0,10	
52	459 565,40	2 336 129,75		0,10	
53	459 565,89	2 336 136,81		0,10	
54	459 562,07	2 336 137,09		0,10	
55	459 561,34	2 336 130,09		0,10	
56	459 557,36	2 336 130,51		0,10	
57	459 558,36	2 336 140,10		0,10	
58	459 533,46	2 336 142,49		0,10	
59	459 532,60	2 336 131,17		0,10	
60	459 527,46	2 336 131,58		0,10	
1	459 527,64	2 336 135,64		0,10	
3. Сведения о характерных точках части (частей) границы объекта					
1	2	3	4	5	6
—	—	—	—	—	—

Раздел 4
План границ объекта



Масштаб 1:1 000

Используемые условные знаки и обозначения:

-  7 - характеристическая точка границы зоны
-  - граница зоны
-  - граница кадастрового квартала по сведениям ЕГРН
-  - граница земельного участка по сведениям ЕГРН

Подпись _____



Дата « 28 » ноября 20 23 г.

Место для оттиска печати (при наличии) лица, составившего описание местоположения границ объекта