

ОПИСАНИЕ МЕСТОПОЛОЖЕНИЯ ГРАНИЦ

Публичный сервитут объекта «Газопровод низкого давления», кадастровый номер 50:25:0000000:28270

(наименование объекта, местоположение границ которого описано (далее - объект))

Раздел 1

Сведения об объекте

Сведения об объекте		
№ п/п	Характеристики объекта	Описание характеристик
1	2	3
1	Местоположение объекта	Московская область, городской округ Шатура, Рошаль г
2	Площадь объекта ± величина погрешности определения площади ($P \pm \Delta P$)	915 м ² ± 11 м ²
3	Иные характеристики объекта	Вид объекта реестра границ: Зона с особыми условиями использования территории Содержание ограничений использования объектов недвижимости в пределах зоны или территории: Публичный сервитут, для целей размещения линейных объектов системы газоснабжения, их неотъемлемых технологических частей. Срок установления 49 лет. Обладатель публичного сервитута: Акционерное Общество «Мособлгаз» (ИНН 5032292612, ОГРН 1175024034734). Адрес: Московская обл. г. Одинцово, д. Раздоры, 1-й км Рублево-Успенского шоссе, д. 1, корп. Б. Электронная почта: info@mosoblgaz.ru

Раздел 2

Сведения о местоположении границ объекта

1. Система координат МСК-50, зона 2					
2. Сведения о характерных точках границ объекта					
Обозначение характерных точек границ	Координаты, м		Метод определения координат характерной точки	Средняя квадратическая погрешность положения характерной точки (Mt), м	Описание обозначения точки на местности (при наличии)
	X	Y			
1	2	3	4	5	6
1	458 687,15	2 336 358,62	Аналитический метод	0,10	—
2	458 709,39	2 336 357,47		0,10	
3	458 725,15	2 336 357,02		0,10	
4	458 756,40	2 336 353,90		0,10	
5	458 757,36	2 336 364,95		0,10	
6	458 754,15	2 336 371,78		0,10	
7	458 736,84	2 336 417,60		0,10	
8	458 740,57	2 336 419,03		0,10	
9	458 757,85	2 336 373,31		0,10	
10	458 761,44	2 336 365,67		0,10	
11	458 759,93	2 336 347,36		0,10	
12	458 793,06	2 336 345,78		0,10	
13	458 813,11	2 336 344,40		0,10	
14	458 812,89	2 336 340,40		0,10	
15	458 807,84	2 336 340,68		0,10	
16	458 807,54	2 336 337,72		0,10	
17	458 803,56	2 336 338,13		0,10	
18	458 803,85	2 336 340,95		0,10	
19	458 798,26	2 336 341,41		0,10	
20	458 792,98	2 336 341,71		0,10	
21	458 792,94	2 336 338,90		0,10	
22	458 788,94	2 336 338,92		0,10	
23	458 788,99	2 336 341,93		0,10	
24	458 775,68	2 336 342,63		0,10	
25	458 775,71	2 336 339,93		0,10	
26	458 771,71	2 336 339,85		0,10	
27	458 771,67	2 336 342,82		0,10	
28	458 760,90	2 336 343,28		0,10	
29	458 760,70	2 336 340,86		0,10	
30	458 756,71	2 336 341,19		0,10	
31	458 756,91	2 336 343,57		0,10	
32	458 755,67	2 336 343,66		0,10	
33	458 756,05	2 336 349,91		0,10	
34	458 743,17	2 336 351,21		0,10	
35	458 742,97	2 336 347,72		0,10	
36	458 738,97	2 336 347,96		0,10	
37	458 739,18	2 336 351,54		0,10	
38	458 728,84	2 336 352,67		0,10	
39	458 728,54	2 336 348,54		0,10	
40	458 724,55	2 336 348,84		0,10	
41	458 724,85	2 336 352,95		0,10	
42	458 711,23	2 336 353,42		0,10	
43	458 711,06	2 336 349,39		0,10	
44	458 707,07	2 336 349,56		0,10	
45	458 707,23	2 336 353,57		0,10	
46	458 696,17	2 336 354,11		0,10	
47	458 695,93	2 336 350,33		0,10	

Раздел 2





Сведения о местоположении границ объекта					
1	2	3	4	5	6
48	458 691,94	2 336 350,59	Аналитический метод	0,10	—
49	458 692,18	2 336 354,32		0,10	
50	458 686,92	2 336 354,63		0,10	
1	458 687,15	2 336 358,62		0,10	
3. Сведения о характерных точках части (частей) границы объекта					
1	2	3	4	5	6
—	—	—	—	—	—

Раздел 4
План границ объекта



Масштаб 1:1 000

Используемые условные знаки и обозначения:

-  7 - характерная точка границы зоны
-  - граница зоны
-  - граница кадастрового квартала по сведениям ЕГРН
-  - граница земельного участка по сведениям ЕГРН

Подпись _____



Дата « 28 » ноября 20 23 г.

Место для оттиска печати (при наличии) лица, составившего описание местоположения границ объекта