

ОПИСАНИЕ МЕСТОПОЛОЖЕНИЯ ГРАНИЦ**Публичный сервитут объекта «Газопровод низкого давления», кадастровый номер 50:25:0000000:26355**

(наименование объекта, местоположение границ которого описано (далее - объект))

Раздел 1**Сведения об объекте**

Сведения об объекте		
№ п/п	Характеристики объекта	Описание характеристик
1	2	3
1	Местоположение объекта	Московская область, городской округ Шатура, Рошаль г
2	Площадь объекта ± величина погрешности определения площади ($P \pm \Delta P$)	898 м ² ± 10 м ²
3	Иные характеристики объекта	Вид объекта реестра границ: Зона с особыми условиями использования территории Содержание ограничений использования объектов недвижимости в пределах зоны или территории: Публичный сервитут, для целей размещения линейных объектов системы газоснабжения, их неотъемлемых технологических частей. Срок установления 49 лет. Обладатель публичного сервитута: Акционерное Общество «Мособлгаз» (ИНН 5032292612, ОГРН 1175024034734). Адрес: Московская обл. г. Одинцово, д. Раздоры, 1-й км Рублево-Успенского шоссе, д. 1, корп. Б. Электронная почта: info@mosoblgaz.ru

Раздел 2

Сведения о местоположении границ объекта

1. Система координат МСК-50, зона 2					
2. Сведения о характерных точках границ объекта					
Обозначение характерных точек границ	Координаты, м		Метод определения координат характерной точки	Средняя квадратическая погрешность положения характерной точки (Mt), м	Описание обозначения точки на местности (при наличии)
	X	Y			
1	2	3	4	5	6
1	459 151,37	2 336 150,28	Аналитический метод	0,10	—
2	459 154,61	2 336 150,02		0,10	
3	459 155,04	2 336 160,40		0,10	
4	459 151,87	2 336 160,55		0,10	
5	459 152,06	2 336 164,55		0,10	
6	459 155,19	2 336 164,40		0,10	
7	459 155,74	2 336 179,18		0,10	
8	459 152,37	2 336 179,21		0,10	
9	459 152,41	2 336 183,21		0,10	
10	459 155,90	2 336 183,18		0,10	
11	459 156,41	2 336 193,20		0,10	
12	459 152,70	2 336 193,31		0,10	
13	459 152,82	2 336 197,31		0,10	
14	459 156,57	2 336 197,19		0,10	
15	459 156,91	2 336 211,01		0,10	
16	459 153,55	2 336 211,13		0,10	
17	459 153,70	2 336 215,13		0,10	
18	459 157,02	2 336 215,01		0,10	
19	459 157,33	2 336 225,14		0,10	
20	459 153,84	2 336 225,30		0,10	
21	459 154,02	2 336 229,30		0,10	
22	459 157,46	2 336 229,14		0,10	
23	459 158,26	2 336 251,84		0,10	
24	459 162,26	2 336 251,70		0,10	
25	459 160,45	2 336 193,07		0,10	
26	459 158,66	2 336 151,99		0,10	
27	459 176,93	2 336 151,80		0,10	
28	459 189,50	2 336 151,27		0,10	
29	459 222,54	2 336 148,40		0,10	
30	459 233,10	2 336 147,99		0,10	
31	459 242,85	2 336 148,52		0,10	
32	459 243,07	2 336 144,53		0,10	
33	459 233,11	2 336 143,98		0,10	
34	459 222,35	2 336 144,40		0,10	
35	459 189,23	2 336 147,28		0,10	
36	459 176,81	2 336 147,80		0,10	
37	459 158,61	2 336 147,99		0,10	
38	459 158,61	2 336 136,80		0,10	
39	459 155,82	2 336 136,76		0,10	
40	459 154,01	2 336 134,88		0,10	
41	459 151,14	2 336 137,63		0,10	
42	459 154,57	2 336 141,09		0,10	
43	459 154,59	2 336 146,02		0,10	
44	459 151,04	2 336 146,30		0,10	
1	459 151,37	2 336 150,28	0,10		
3. Сведения о характерных точках части (частей) границы объекта					
1	2	3	4	5	6

Раздел 2

Сведения о местоположении границ объекта





1	2	3	4	5	6
—	—	—	—	—	—

Раздел 4
План границ объекта



Масштаб 1:1 000

Используемые условные знаки и обозначения:

-  7 - характерная точка границы зоны
-  - граница зоны
-  - граница кадастрового квартала по сведениям ЕГРН
-  - граница земельного участка по сведениям ЕГРН

Подпись _____



Дата « 28 » ноября 20 23 г.

Место для оттиска печати (при наличии) лица, составившего описание местоположения границ объекта