

ОПИСАНИЕ МЕСТОПОЛОЖЕНИЯ ГРАНИЦ**Публичный сервитут объекта «Газопровод низкого давления», кадастровый номер 50:25:0000000:26399**

(наименование объекта, местоположение границ которого описано (далее - объект))

Раздел 1**Сведения об объекте**

Сведения об объекте		
№ п/п	Характеристики объекта	Описание характеристик
1	2	3
1	Местоположение объекта	Московская область, городской округ Шатура, Рошаль г
2	Площадь объекта ± величина погрешности определения площади ($P \pm \Delta P$)	849 м ² ± 10 м ²
3	Иные характеристики объекта	Вид объекта реестра границ: Зона с особыми условиями использования территории Содержание ограничений использования объектов недвижимости в пределах зоны или территории: Публичный сервитут, для целей размещения линейных объектов системы газоснабжения, их неотъемлемых технологических частей. Срок установления 49 лет. Обладатель публичного сервитута: Акционерное Общество «Мособлгаз» (ИНН 5032292612, ОГРН 1175024034734). Адрес: Московская обл. г. Одинцово, д. Раздоры, 1-й км Рублево-Успенского шоссе, д. 1, корп. Б. Электронная почта: info@mosoblgaz.ru

Раздел 2

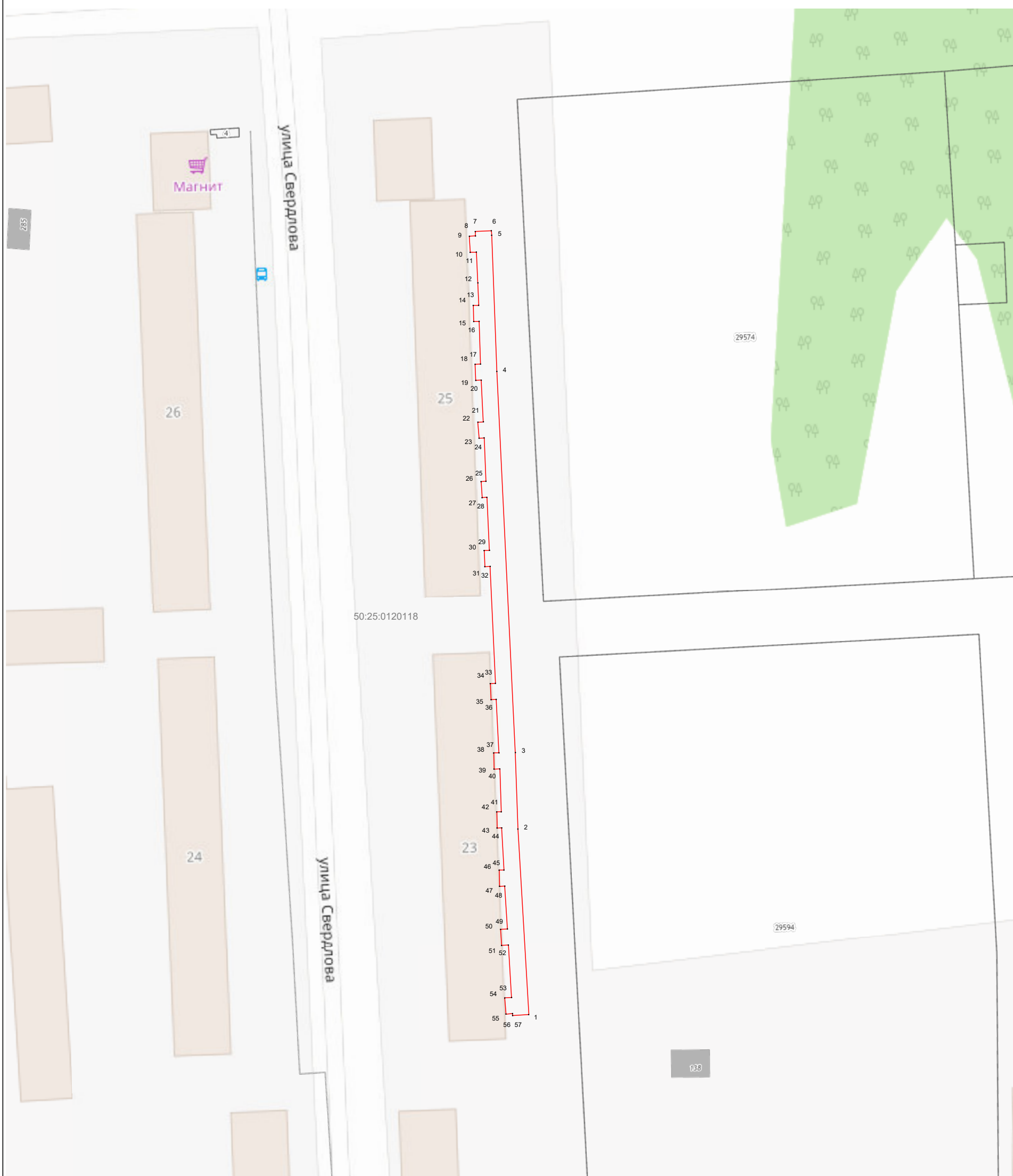
Сведения о местоположении границ объекта

1. Система координат МСК-50, зона 2					
2. Сведения о характерных точках границ объекта					
Обозначение характерных точек границ	Координаты, м		Метод определения координат характерной точки	Средняя квадратическая погрешность положения характерной точки (Mt), м	Описание обозначения точки на местности (при наличии)
	X	Y			
1	2	3	4	5	6
1	459 233,73	2 336 324,27	Аналитический метод	0,10	—
2	459 279,84	2 336 321,58		0,10	
3	459 298,85	2 336 320,96		0,10	
4	459 393,56	2 336 316,35		0,10	
5	459 427,40	2 336 315,05		0,10	
6	459 428,53	2 336 314,97		0,10	
7	459 428,31	2 336 310,97		0,10	
8	459 427,22	2 336 311,03		0,10	
9	459 427,15	2 336 309,53		0,10	
10	459 423,15	2 336 309,71		0,10	
11	459 423,22	2 336 311,25		0,10	
12	459 415,56	2 336 311,64		0,10	
13	459 410,00	2 336 311,82		0,10	
14	459 409,95	2 336 310,48		0,10	
15	459 405,96	2 336 310,60		0,10	
16	459 406,00	2 336 311,94		0,10	
17	459 395,39	2 336 312,29		0,10	
18	459 395,33	2 336 310,95		0,10	
19	459 391,34	2 336 311,11		0,10	
20	459 391,39	2 336 312,47		0,10	
21	459 381,05	2 336 313,00		0,10	
22	459 380,95	2 336 311,64		0,10	
23	459 376,96	2 336 311,93		0,10	
24	459 377,05	2 336 313,17		0,10	
25	459 366,25	2 336 313,64		0,10	
26	459 366,18	2 336 312,42		0,10	
27	459 362,18	2 336 312,67		0,10	
28	459 362,26	2 336 313,85		0,10	
29	459 349,11	2 336 314,53		0,10	
30	459 349,05	2 336 313,17		0,10	
31	459 345,05	2 336 313,36		0,10	
32	459 345,11	2 336 314,69		0,10	
33	459 316,04	2 336 315,98		0,10	
34	459 315,98	2 336 314,71		0,10	
35	459 311,98	2 336 314,91		0,10	
36	459 312,05	2 336 316,19		0,10	
37	459 298,77	2 336 316,89		0,10	
38	459 298,74	2 336 315,56		0,10	
39	459 294,74	2 336 315,64		0,10	
40	459 294,77	2 336 317,07		0,10	
41	459 284,12	2 336 317,44		0,10	
42	459 284,10	2 336 316,32		0,10	
43	459 280,10	2 336 316,39		0,10	
44	459 280,12	2 336 317,57		0,10	
45	459 269,64	2 336 318,11		0,10	
46	459 269,61	2 336 316,91		0,10	
47	459 265,61	2 336 317,02		0,10	

Раздел 2





Сведения о местоположении границ объекта					
1	2	3	4	5	6
48	459 265,65	2 336 318,33	Аналитический метод	0,10	—
49	459 255,00	2 336 318,98		0,10	
50	459 254,90	2 336 317,29		0,10	
51	459 250,91	2 336 317,52		0,10	
52	459 251,01	2 336 319,21		0,10	
53	459 237,98	2 336 320,01		0,10	
54	459 237,86	2 336 318,32		0,10	
55	459 233,87	2 336 318,61		0,10	
56	459 233,99	2 336 320,24		0,10	
57	459 233,49	2 336 320,27		0,10	
1	459 233,73	2 336 324,27		0,10	
3. Сведения о характерных точках части (частей) границы объекта					
1	2	3	4	5	6
—	—	—	—	—	—

Раздел 4
План границ объекта



Масштаб 1:1 000

Используемые условные знаки и обозначения:

-  7 - характерная точка границы зоны
-  - граница зоны
-  - граница кадастрового квартала по сведениям ЕГРН
-  - граница земельного участка по сведениям ЕГРН

Подпись _____ Дата « 28 » ноября 20 23 г.

Место для оттиска печати (при наличии) лица, составившего описание местоположения границ объекта

