

ОПИСАНИЕ МЕСТОПОЛОЖЕНИЯ ГРАНИЦ**Публичный сервитут объекта «Газопровод низкого давления», кадастровый номер 50:25:0000000:29456**

(наименование объекта, местоположение границ которого описано (далее - объект))

Раздел 1**Сведения об объекте**

Сведения об объекте		
№ п/п	Характеристики объекта	Описание характеристик
1	2	3
1	Местоположение объекта	Московская область, городской округ Шатура, санатория «Озеро Белое» п
2	Площадь объекта ± величина погрешности определения площади (P ± ΔP)	349 м ² ± 7 м ²
3	Иные характеристики объекта	Вид объекта реестра границ: Зона с особыми условиями использования территории Содержание ограничений использования объектов недвижимости в пределах зоны или территории: Публичный сервитут, для целей размещения линейных объектов системы газоснабжения, их неотъемлемых технологических частей. Срок установления 49 лет. Обладатель публичного сервитута: Акционерное Общество «Мособлгаз» (ИНН 5032292612, ОГРН 1175024034734). Адрес: Московская обл. г. Одинцово, д. Раздоры, 1-й км Рублево-Успенского шоссе, д. 1, корп. Б. Электронная почта: info@mosoblgaz.ru

Раздел 2

Сведения о местоположении границ объекта





1. Система координат МСК-50, зона 2					
2. Сведения о характерных точках границ объекта					
Обозначение характерных точек границ	Координаты, м		Метод определения координат характерной точки	Средняя квадратическая погрешность положения характерной точки (Mt), м	Описание обозначения точки на местности (при наличии)
	X	Y			
1	2	3	4	5	6
1	413 890,05	2 346 094,70	Аналитический метод	0,10	—
2	413 904,79	2 346 071,48		0,10	
3	413 908,15	2 346 065,31		0,10	
4	413 917,35	2 346 050,36		0,10	
5	413 927,29	2 346 057,71		0,10	
6	413 931,60	2 346 050,63		0,10	
7	413 928,15	2 346 048,60		0,10	
8	413 926,25	2 346 051,84		0,10	
9	413 916,12	2 346 044,73		0,10	
10	413 913,40	2 346 049,15		0,10	
11	413 909,79	2 346 046,96		0,10	
12	413 907,72	2 346 050,38		0,10	
13	413 911,30	2 346 052,56		0,10	
14	413 901,33	2 346 069,22		0,10	
15	413 897,22	2 346 066,53		0,10	
16	413 895,03	2 346 069,88		0,10	
17	413 899,25	2 346 072,64		0,10	
18	413 888,82	2 346 089,07		0,10	
19	413 884,38	2 346 086,11		0,10	
20	413 882,16	2 346 089,44		0,10	
1	413 890,05	2 346 094,70		0,10	
3. Сведения о характерных точках части (частей) границы объекта					
1	2	3	4	5	6
—	—	—	—	—	—

Раздел 4
План границ объекта



Масштаб 1:1 000

Используемые условные знаки и обозначения:

-  7 - характерная точка границы зоны
-  - граница зоны
-  - граница кадастрового квартала по сведениям ЕГРН
-  - граница земельного участка по сведениям ЕГРН

Подпись _____



Дата « 28 » ноября 20 23 г.

Место для оттиска печати (при наличии) лица, составившего описание местоположения границ объекта