

ОПИСАНИЕ МЕСТОПОЛОЖЕНИЯ ГРАНИЦ

Публичный сервитут объекта «Газопровод низкого давления», кадастровый номер 50:25:0110201:180

(наименование объекта, местоположение границ которого описано (далее - объект))

Раздел 1

Сведения об объекте

№ п/п	Характеристики объекта	Описание характеристик
1	2	3
1	Местоположение объекта	Московская область, городской округ Шатура, Радовицкий п
2	Площадь объекта ± величина погрешности определения площади ($P \pm \Delta P$)	4 183 м ² ± 23 м ²
3	Иные характеристики объекта	Вид объекта реестра границ: Зона с особыми условиями использования территории Содержание ограничений использования объектов недвижимости в пределах зоны или территории: Публичный сервитут, для целей размещения линейных объектов системы газоснабжения, их неотъемлемых технологических частей. Срок установления 49 лет. Обладатель публичного сервитута: Акционерное Общество «Мособлгаз» (ИНН 5032292612, ОГРН 1175024034734). Адрес: Московская обл. г. Одинцово, д. Раздоры, 1-й км Рублево-Успенского шоссе, д. 1, корп. Б. Электронная почта: info@mosoblgaz.ru

Раздел 2

Сведения о местоположении границ объекта

1. Система координат МСК-50, зона 2

2. Сведения о характерных точках границ объекта

Обозначение характерных точек границ	Координаты, м		Метод определения координат характерной точки	Средняя квадратическая погрешность положения характерной точки (Mt), м	Описание обозначения точки на местности (при наличии)
	X	Y			
1	2	3	4	5	6
1	400 036,45	2 333 783,40	Аналитический метод	0,10	—
2	400 042,71	2 333 772,61		0,10	
3	400 071,28	2 333 790,04		0,10	
4	400 091,64	2 333 801,61		0,10	
5	400 146,75	2 333 836,64		0,10	
6	400 171,77	2 333 853,36		0,10	
7	400 196,34	2 333 868,67		0,10	
8	400 241,96	2 333 897,85		0,10	
9	400 358,36	2 333 970,26		0,10	
10	400 330,66	2 334 010,40		0,10	
11	400 300,65	2 334 056,70		0,10	
12	400 175,51	2 334 253,17		0,10	
13	400 165,70	2 334 269,03		0,10	
14	400 088,80	2 334 385,12		0,10	
15	400 056,76	2 334 431,29		0,10	
16	400 045,89	2 334 448,59		0,10	
17	400 049,28	2 334 450,72		0,10	
18	400 060,09	2 334 433,50		0,10	
19	400 092,12	2 334 387,36		0,10	
20	400 169,07	2 334 271,18		0,10	
21	400 178,89	2 334 255,30		0,10	
22	400 279,36	2 334 097,65		0,10	
23	400 288,27	2 334 103,45		0,10	
24	400 290,46	2 334 100,10		0,10	
25	400 281,51	2 334 094,27		0,10	
26	400 304,02	2 334 058,89		0,10	
27	400 312,94	2 334 064,69		0,10	
28	400 315,12	2 334 061,34		0,10	
29	400 306,18	2 334 055,52		0,10	
30	400 331,84	2 334 015,94		0,10	
31	400 340,77	2 334 021,75		0,10	
32	400 342,95	2 334 018,39		0,10	
33	400 334,06	2 334 012,61		0,10	
34	400 390,03	2 333 931,70		0,10	
35	400 386,75	2 333 929,40		0,10	
36	400 360,64	2 333 966,96		0,10	
37	400 244,09	2 333 894,46		0,10	
38	400 198,47	2 333 865,29		0,10	
39	400 173,94	2 333 850,00		0,10	
40	400 148,93	2 333 833,28		0,10	
41	400 093,71	2 333 798,19		0,10	
42	400 073,31	2 333 786,59		0,10	
43	400 041,48	2 333 767,18		0,10	
44	400 035,78	2 333 776,05		0,10	
45	400 032,96	2 333 781,45		0,10	
1	400 036,45	2 333 783,40	0,10		

3. Сведения о характерных точках части (частей) границы объекта

Раздел 2

Сведения о местоположении границ объекта




1	2	3	4	5	6
—	—	—	—	—	—

Раздел 4
План границ объекта



Масштаб 1:3 000

Используемые условные знаки и обозначения:

-  - граница зоны
-  - граница кадастрового квартала по сведениям ЕГРН
-  - граница земельного участка по сведениям ЕГРН

Подпись _____ Дата « 21 » ноября 20 23 г.

Место для оттиска печати (при наличии) лица, составившего описание местоположения границ объекта



Раздел 4
План границ объекта

Лист 1



Масштаб 1:1 000

Используемые условные знаки и обозначения:

- 7 - характерная точка границы зоны
- (red line) - граница зоны
- (black line) - граница кадастрового квартала по сведениям ЕГРН
- (grey line) - граница земельного участка по сведениям ЕГРН

Подпись _____ Дата « 21 » ноября 20 23 г.



Место для оттиска печати (при наличии) лица, составившего описание местоположения границ объекта

Раздел 4
План границ объекта

Лист 2



Масштаб 1:1 000

Используемые условные знаки и обозначения:

- 7 - характерная точка границы зоны
- - граница зоны
- (red) - граница кадастрового квартала по сведениям ЕГРН
- (black) - граница земельного участка по сведениям ЕГРН

Подпись _____ Дата « 21 » ноября 20 23 г.



Место для оттиска печати (при наличии) лица, составившего описание местоположения границ объекта

Раздел 4
План границ объекта

Лист 3



Масштаб 1:1 000

Используемые условные знаки и обозначения:

- 7 - характерная точка границы зоны
- (red line) - граница зоны
- (black line) - граница кадастрового квартала по сведениям ЕГРН
- (grey line) - граница земельного участка по сведениям ЕГРН

Подпись _____ Дата « 21 » ноября 20 23 г.

Место для оттиска печати (при наличии) лица, составившего описание местоположения границ объекта



Раздел 4
План границ объекта

Лист 4



Масштаб 1:1 000

Используемые условные знаки и обозначения:

- 7 - характерная точка границы зоны
- - граница зоны
- (red line) - граница кадастрового квартала по сведениям ЕГРН
- (grey line) - граница земельного участка по сведениям ЕГРН

Подпись _____ Дата « 21 » ноября 20 23 г.

Место для оттиска печати (при наличии) лица, составившего описание местоположения границ объекта

