

**ОПИСАНИЕ МЕСТОПОЛОЖЕНИЯ ГРАНИЦ****Охранная зона объекта «Газопровод низкого давления», кадастровый номер 50:25:0120118:127**

(наименование объекта, местоположение границ которого описано (далее - объект))

**Раздел 1****Сведения об объекте**

<b>Сведения об объекте</b>		
<b>№ п/п</b>	<b>Характеристики объекта</b>	<b>Описание характеристик</b>
<b>1</b>	<b>2</b>	<b>3</b>
1	Местоположение объекта	Московская область, городской округ Шатура, Рошаль г
2	Площадь объекта ± величина погрешности определения площади ( $P \pm \Delta P$ )	575 м <sup>2</sup> ± 8 м <sup>2</sup>
3	Иные характеристики объекта	Вид объекта реестра границ: Зона с особыми условиями использования территории Содержание ограничений использования объектов недвижимости в пределах зоны или территории: Публичный сервитут, для целей размещения линейных объектов системы газоснабжения, их неотъемлемых технологических частей. Срок установления 49 лет. Обладатель публичного сервитута: Акционерное Общество «Мособлгаз» (ИНН 5032292612, ОГРН 1175024034734). Адрес: Московская обл. г. Одинцово, д. Раздоры, 1-й км Рублево-Успенского шоссе, д. 1, корп. Б. Электронная почта: info@mosoblgaz.ru

**Раздел 2**

**Сведения о местоположении границ объекта**

<b>1. Система координат</b> МСК-50, зона 2					
<b>2. Сведения о характерных точках границ объекта</b>					
Обозначение характерных точек границ	Координаты, м		Метод определения координат характерной точки	Средняя квадратическая погрешность положения характерной точки (Mt), м	Описание обозначения точки на местности (при наличии)
	X	Y			
1	2	3	4	5	6
1	459 209,95	2 336 193,03	Аналитический метод	0,10	—
2	459 210,67	2 336 199,78		0,10	
3	459 214,65	2 336 199,34		0,10	
4	459 214,16	2 336 194,93		0,10	
5	459 229,57	2 336 195,05		0,10	
6	459 229,74	2 336 198,06		0,10	
7	459 233,73	2 336 197,83		0,10	
8	459 233,57	2 336 194,96		0,10	
9	459 242,80	2 336 194,55		0,10	
10	459 242,90	2 336 196,92		0,10	
11	459 246,90	2 336 196,77		0,10	
12	459 246,82	2 336 194,62		0,10	
13	459 262,09	2 336 193,06		0,10	
14	459 262,16	2 336 195,53		0,10	
15	459 266,16	2 336 195,43		0,10	
16	459 266,08	2 336 192,55		0,10	
17	459 271,26	2 336 191,88		0,10	
18	459 273,41	2 336 194,55		0,10	
19	459 276,53	2 336 192,04		0,10	
20	459 272,96	2 336 187,61		0,10	
21	459 259,96	2 336 189,30		0,10	
22	459 247,27	2 336 190,55		0,10	
23	459 242,34	2 336 139,55		0,10	
24	459 241,54	2 336 134,30		0,10	
25	459 241,06	2 336 126,08		0,10	
26	459 237,07	2 336 126,36		0,10	
27	459 237,55	2 336 134,68		0,10	
28	459 238,37	2 336 140,01		0,10	
29	459 243,27	2 336 190,50		0,10	
30	459 231,42	2 336 191,06		0,10	
31	459 209,95	2 336 190,93		0,10	
1	459 209,95	2 336 193,03	0,10		
<b>3. Сведения о характерных точках части (частей) границы объекта</b>					
1	2	3	4	5	6
—	—	—	—	—	—







Раздел 4  
План границ объекта



Масштаб 1:1 000

Используемые условные знаки и обозначения:

-  7 - характерная точка границы зоны
-  - граница зоны
-  - граница кадастрового квартала по сведениям ЕГРН
-  - граница земельного участка по сведениям ЕГРН

Подпись \_\_\_\_\_



Дата « 21 » ноября 20 23 г.

Место для оттиска печати (при наличии) лица, составившего описание местоположения границ объекта