

## ОПИСАНИЕ МЕСТОПОЛОЖЕНИЯ ГРАНИЦ

Публичный сервитут объекта «Газопровод низкого давления», кадастровый номер 50:25:0120118:128

(наименование объекта, местоположение границ которого описано (далее - объект))

### Раздел 1

#### Сведения об объекте

| Сведения об объекте |   |   |
|---------------------|---|---|
| № п/п               | Характеристики объекта  | Описание характеристик  |
| 1                   | 2   | 3   |
| 1                   | Местоположение объекта  | Московская область, городской округ Шатура, Рошаль г  |
| 2                   | Площадь объекта ± величина погрешности определения площади ( $P \pm \Delta P$ ) | 707 м <sup>2</sup> ± 9 м <sup>2</sup>   |
| 3                   | Иные характеристики объекта   | Вид объекта реестра границ: Зона с особыми условиями использования территории<br>Содержание ограничений использования объектов недвижимости в пределах зоны или территории: Публичный сервитут, для целей размещения линейных объектов системы газоснабжения, их неотъемлемых технологических частей. Срок установления 49 лет.<br>Обладатель публичного сервитута: Акционерное Общество «Мособлгаз» (ИНН 5032292612, ОГРН 1175024034734). Адрес: Московская обл. г. Одинцово, д. Раздоры, 1-й км Рублево-Успенского шоссе, д. 1, корп. Б. Электронная почта: info@mosoblgaz.ru |

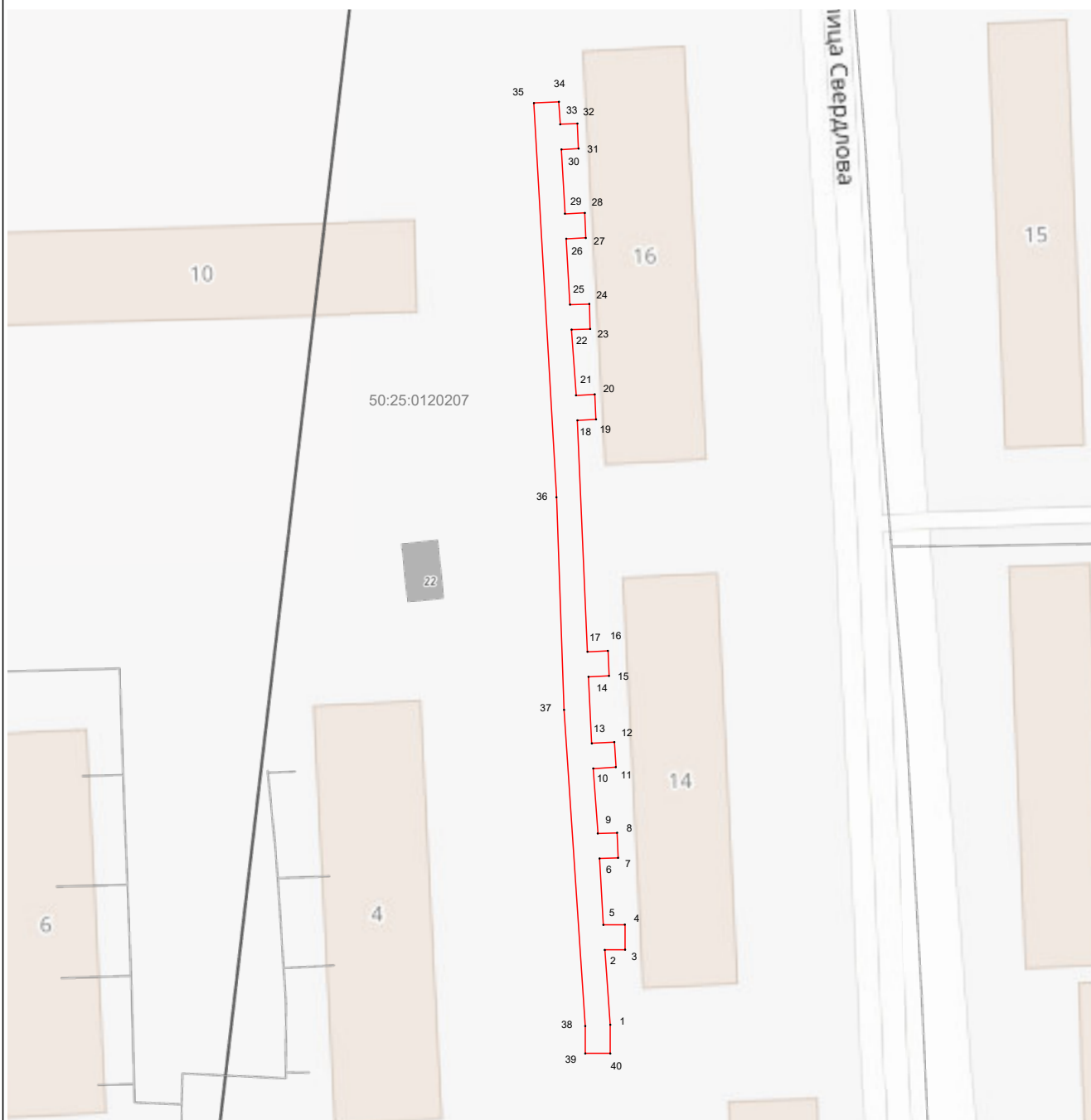
**Раздел 2**

**Сведения о местоположении границ объекта**

| <b>1. Система координат</b> МСК-50, зона 2                             |               |              |   |   |  |
|--|---------------|--------------|---|---|--|
| <b>2. Сведения о характерных точках границ объекта</b>                 |               |              |   |   |  |
| Обозначение<br>характерных<br>точек<br>границ                          | Координаты, м |              | Метод определения<br>координат характерной<br>точки | Средняя<br>квадратическая<br>погрешность<br>положения<br>характерной<br>точки (Mt), м | Описание<br>обозначения точки<br>на местности (при<br>наличии) |
|  | X             | Y            |   |   |  |
| 1  | 2             | 3            | 4   | 5   | 6  |
| 1  | 458 742,82    | 2 336 263,97 | Аналитический метод                                 | 0,10  | —  |
| 2  | 458 754,75    | 2 336 263,08 |   | 0,10  |  |
| 3  | 458 754,80    | 2 336 266,34 |   | 0,10  |  |
| 4  | 458 758,80    | 2 336 266,28 |   | 0,10  |  |
| 5  | 458 758,75    | 2 336 262,86 |   | 0,10  |  |
| 6  | 458 769,34    | 2 336 262,26 |   | 0,10  |  |
| 7  | 458 769,45    | 2 336 265,21 |   | 0,10  |  |
| 8  | 458 773,44    | 2 336 265,06 |   | 0,10  |  |
| 9  | 458 773,33    | 2 336 261,97 |   | 0,10  |  |
| 10   | 458 783,70    | 2 336 261,25 |   | 0,10  |  |
| 11   | 458 783,91    | 2 336 264,84 |   | 0,10  |  |
| 12   | 458 787,90    | 2 336 264,61 |   | 0,10  |  |
| 13   | 458 787,69    | 2 336 261,02 |   | 0,10  |  |
| 14   | 458 798,31    | 2 336 260,49 |   | 0,10  |  |
| 15   | 458 798,45    | 2 336 263,75 |   | 0,10  |  |
| 16   | 458 802,45    | 2 336 263,58 |   | 0,10  |  |
| 17   | 458 802,31    | 2 336 260,33 |   | 0,10  |  |
| 18   | 458 839,21    | 2 336 258,73 |   | 0,10  |  |
| 19   | 458 839,37    | 2 336 261,70 |   | 0,10  |  |
| 20   | 458 843,37    | 2 336 261,48 |   | 0,10  |  |
| 21   | 458 843,20    | 2 336 258,49 |   | 0,10  |  |
| 22   | 458 853,68    | 2 336 257,79 |   | 0,10  |  |
| 23   | 458 853,79    | 2 336 260,76 |   | 0,10  |  |
| 24   | 458 857,78    | 2 336 260,62 |   | 0,10  |  |
| 25   | 458 857,67    | 2 336 257,55 |   | 0,10  |  |
| 26   | 458 868,18    | 2 336 256,95 |   | 0,10  |  |
| 27   | 458 868,29    | 2 336 260,06 |   | 0,10  |  |
| 28   | 458 872,29    | 2 336 259,91 |   | 0,10  |  |
| 29   | 458 872,18    | 2 336 256,73 |   | 0,10  |  |
| 30   | 458 882,42    | 2 336 256,18 |   | 0,10  |  |
| 31   | 458 882,55    | 2 336 258,91 |   | 0,10  |  |
| 32   | 458 886,54    | 2 336 258,72 |   | 0,10  |  |
| 33   | 458 886,41    | 2 336 255,97 |   | 0,10  |  |
| 34   | 458 890,01    | 2 336 255,78 |   | 0,10  |  |
| 35   | 458 889,80    | 2 336 251,79 |   | 0,10  |  |
| 36   | 458 826,95    | 2 336 255,37 |   | 0,10  |  |
| 37   | 458 793,04    | 2 336 256,59 |   | 0,10  |  |
| 38   | 458 742,62    | 2 336 259,97 |   | 0,10  |  |
| 39   | 458 738,24    | 2 336 259,97 |   | 0,10  |  |
| 40   | 458 738,24    | 2 336 263,97 |   | 0,10  |  |
| 1  | 458 742,82    | 2 336 263,97 | 0,10  |   |  |
| <b>3. Сведения о характерных точках части (частей) границы объекта</b> |               |              |   |   |  |
| 1  | 2             | 3            | 4   | 5   | 6  |
| —  | —             | —            | —   | —   | —  |







**Раздел 4**  
**План границ объекта**



**Масштаб 1:1 000**

**Используемые условные знаки и обозначения:**

-  7 - характеристическая точка границы зоны
-  - граница зоны
-  - граница кадастрового квартала по сведениям ЕГРН
-  - граница земельного участка по сведениям ЕГРН

Подпись \_\_\_\_\_



Дата « 21 » ноября 20 23 г.

Место для оттиска печати (при наличии) лица, составившего описание местоположения границ объекта