

Графическое описание местоположения границ публичного сервитута

Газопровод межпоселковый д.Митинская - п. Тархановка - д. Филисово-д.Андреевские Выселки
- д.Кобелево городской округ Шатура Московской области

(наименование объекта, местоположение границ которого описано (далее - объект))

Графическое описание местоположения границ публичного сервитута
Газопровод межпоселковый д.Митинская - п. Тархановка - д. Филисово-д.Андреевские
Выселки - д.Кобелево городской округ Шатура Московской области
(наименование объекта, местоположение границ которого описано)

№ п/п	Содержание	Номера листов
1	2	3
1	Сведения об объекте	3
2	Сведения о местоположении границ объекта	4
3	Сведения о местоположении измененных (уточненных) границ объекта	76
4	План границ	

Графическое описание местоположения границ публичного сервитута
Газопровод межпоселковый д.Митинская - п. Тархановка - д. Филисово-д.Андреевские
Выселки - д.Кобелево городской округ Шатура Московской области
(наименование объекта, местоположение границ которого описано)

Сведения об объекте

№ п/п	Характеристики объекта	Описание характеристик
1	2	3
1	Местоположение объекта	Московская обл., г.о. Шатура
2	Площадь объекта ± величина погрешности определения площади ($P \pm \Delta P$)	77479±2436 кв.м
3	Иные характеристики объекта	<p>Публичный сервитут в целях складирования строительных и иных материалов, возведения некапитальных строений, сооружений (включая ограждения, бытовки, навесы) и (или) размещение строительной техники, которые необходимы для обеспечения строительства инженерного сооружения местного значения «Газопровод межпоселковый д.Митинская - п. Тархановка - д. Филисово-д.Андреевские Выселки - д.Кобелево городской округ Шатура Московской области», сроком на 3 года, в пользу ООО «Газпром газификация» (ИНН - 7813655197, ОГРН - 1217800107744, юридический адрес и фактический адрес: 194044, г. Санкт-Петербург, вн. тер. г. Муниципальный округ Сампсониевское, пр-кт Большой Сампсониевский, д. 60, литера А, телефон: +7 (812) 613-33-00, электронная почта info@eogazprom.ru).</p>

**Графическое описание местоположения границ публичного сервитута
Газопровод межпоселковый д.Митинская - п. Тархановка - д. Филисово-д.Андреевские
Выселки - д.Кобелево городской округ Шатура Московской области**
(наименование объекта, местоположение границ которого описано)

Сведения о местоположении границ объекта

1. Система координат МСК-50, зона 2

2. Сведения о характерных точках границ объекта

Обозначение характерных точек границ	Координаты, м		Метод определения координат характерной точки	Средняя квадратическа я погрешность положения характерной точки (M _t), м	Описание обозначения точки на местности (при наличии)
	X	Y			
1	2	3	4	5	6
1	456004,70	2314422,81	Аналитический метод	0,10	—
2	455996,25	2314427,84	Аналитический метод	0,10	—
3	455996,41	2314427,74	Аналитический метод	0,10	—
4	455996,70	2314427,54	Аналитический метод	0,10	—
5	455996,98	2314427,34	Аналитический метод	0,10	—
6	455997,26	2314427,13	Аналитический метод	0,10	—
7	455997,53	2314426,90	Аналитический метод	0,10	—
8	455997,79	2314426,67	Аналитический метод	0,10	—
9	455998,04	2314426,43	Аналитический метод	0,10	—
10	455998,28	2314426,18	Аналитический метод	0,10	—
11	455998,52	2314425,92	Аналитический метод	0,10	—
12	455998,96	2314425,38	Аналитический метод	0,10	—
13	455999,16	2314425,10	Аналитический метод	0,10	—
14	455999,36	2314424,81	Аналитический метод	0,10	—
15	455999,55	2314424,51	Аналитический метод	0,10	—
16	455999,72	2314424,21	Аналитический метод	0,10	—
17	455999,89	2314423,90	Аналитический метод	0,10	—
18	456000,04	2314423,59	Аналитический метод	0,10	—
19	456000,32	2314422,95	Аналитический метод	0,10	—

**Графическое описание местоположения границ публичного сервитута
Газопровод межпоселковый д.Митинская - п. Тархановка - д. Филисово-д.Андреевские
Выселки - д.Кобелево городской округ Шатура Московской области**
(наименование объекта, местоположение границ которого описано)

Сведения о местоположении границ объекта

1	2	3	4	5	6
20	456000,44	2314422,62	Аналитический метод	0,10	—
21	456000,55	2314422,29	Аналитический метод	0,10	—
22	456000,64	2314421,96	Аналитический метод	0,10	—
23	456000,73	2314421,62	Аналитический метод	0,10	—
24	456000,80	2314421,28	Аналитический метод	0,10	—
25	456000,87	2314420,93	Аналитический метод	0,10	—
26	456000,92	2314420,59	Аналитический метод	0,10	—
27	456000,98	2314419,89	Аналитический метод	0,10	—
28	456000,99	2314419,54	Аналитический метод	0,10	—
29	456000,99	2314419,19	Аналитический метод	0,10	—
30	456000,98	2314418,85	Аналитический метод	0,10	—
31	456000,96	2314418,50	Аналитический метод	0,10	—
32	456000,93	2314418,15	Аналитический метод	0,10	—
33	456000,88	2314417,80	Аналитический метод	0,10	—
34	456000,82	2314417,46	Аналитический метод	0,10	—
35	456000,75	2314417,12	Аналитический метод	0,10	—
36	456000,57	2314416,44	Аналитический метод	0,10	—
37	456000,46	2314416,11	Аналитический метод	0,10	—
38	456000,34	2314415,78	Аналитический метод	0,10	—
39	456000,22	2314415,46	Аналитический метод	0,10	—
40	456000,07	2314415,14	Аналитический метод	0,10	—
41	455999,92	2314414,83	Аналитический метод	0,10	—
42	455999,76	2314414,52	Аналитический метод	0,10	—
43	455999,72	2314414,44	Аналитический метод	0,10	—

**Графическое описание местоположения границ публичного сервитута
Газопровод межпоселковый д.Митинская - п. Тархановка - д. Филисово-д.Андреевские
Выселки - д.Кобелево городской округ Шатура Московской области**
(наименование объекта, местоположение границ которого описано)

Сведения о местоположении границ объекта

1	2	3	4	5	6
1	456004,70	2314422,81	Аналитический метод	0,10	—
44	455994,20	2314406,87	Аналитический метод	0,10	—
45	455993,92	2314406,67	Аналитический метод	0,10	—
46	455993,62	2314406,48	Аналитический метод	0,10	—
47	455993,32	2314406,31	Аналитический метод	0,10	—
48	455993,01	2314406,14	Аналитический метод	0,10	—
49	455992,70	2314405,99	Аналитический метод	0,10	—
50	455992,38	2314405,84	Аналитический метод	0,10	—
51	455992,06	2314405,71	Аналитический метод	0,10	—
52	455991,73	2314405,59	Аналитический метод	0,10	—
53	455991,40	2314405,48	Аналитический метод	0,10	—
54	455990,72	2314405,30	Аналитический метод	0,10	—
55	455990,04	2314405,16	Аналитический метод	0,10	—
56	455989,69	2314405,11	Аналитический метод	0,10	—
57	455989,35	2314405,08	Аналитический метод	0,10	—
58	455989,00	2314405,05	Аналитический метод	0,10	—
59	455988,65	2314405,04	Аналитический метод	0,10	—
60	455988,30	2314405,04	Аналитический метод	0,10	—
61	455987,95	2314405,05	Аналитический метод	0,10	—
62	455987,60	2314405,07	Аналитический метод	0,10	—
63	455987,26	2314405,10	Аналитический метод	0,10	—
64	455986,91	2314405,15	Аналитический метод	0,10	—
65	455986,57	2314405,21	Аналитический метод	0,10	—

**Графическое описание местоположения границ публичного сервитута
Газопровод межпоселковый д.Митинская - п. Тархановка - д. Филисово-д.Андреевские
Выселки - д.Кобелево городской округ Шатура Московской области**
(наименование объекта, местоположение границ которого описано)

Сведения о местоположении границ объекта

1	2	3	4	5	6
66	455986,23	2314405,28	Аналитический метод	0,10	—
67	455985,55	2314405,46	Аналитический метод	0,10	—
68	455984,89	2314405,68	Аналитический метод	0,10	—
69	455984,57	2314405,81	Аналитический метод	0,10	—
70	455983,93	2314406,11	Аналитический метод	0,10	—
71	455983,62	2314406,27	Аналитический метод	0,10	—
72	455983,42	2314406,38	Аналитический метод	0,10	—
73	455991,91	2314401,33	Аналитический метод	0,10	—
74	455996,94	2314409,78	Аналитический метод	0,10	—
75	455996,84	2314409,62	Аналитический метод	0,10	—
76	455996,65	2314409,33	Аналитический метод	0,10	—
77	455996,45	2314409,05	Аналитический метод	0,10	—
78	455996,23	2314408,77	Аналитический метод	0,10	—
79	455996,01	2314408,50	Аналитический метод	0,10	—
80	455995,78	2314408,24	Аналитический метод	0,10	—
81	455995,54	2314407,99	Аналитический метод	0,10	—
82	455995,28	2314407,75	Аналитический метод	0,10	—
83	455995,03	2314407,51	Аналитический метод	0,10	—
84	455994,49	2314407,07	Аналитический метод	0,10	—
44	455994,20	2314406,87	Аналитический метод	0,10	—
85	455977,40	2314432,04	Аналитический метод	0,10	—
86	455977,68	2314432,23	Аналитический метод	0,10	—
87	455977,97	2314432,42	Аналитический метод	0,10	—

**Графическое описание местоположения границ публичного сервитута
Газопровод межпоселковый д.Митинская - п. Тархановка - д. Филисово-д.Андреевские
Выселки - д.Кобелево городской округ Шатура Московской области**
(наименование объекта, местоположение границ которого описано)

Сведения о местоположении границ объекта

1	2	3	4	5	6
88	455978,26	2314432,60	Аналитический метод	0,10	—
89	455978,56	2314432,76	Аналитический метод	0,10	—
90	455978,87	2314432,92	Аналитический метод	0,10	—
91	455979,49	2314433,20	Аналитический метод	0,10	—
92	455979,81	2314433,32	Аналитический метод	0,10	—
93	455980,13	2314433,43	Аналитический метод	0,10	—
94	455980,46	2314433,53	Аналитический метод	0,10	—
95	455980,79	2314433,62	Аналитический метод	0,10	—
96	455981,12	2314433,70	Аналитический метод	0,10	—
97	455981,46	2314433,77	Аналитический метод	0,10	—
98	455981,79	2314433,83	Аналитический метод	0,10	—
99	455982,13	2314433,87	Аналитический метод	0,10	—
100	455982,47	2314433,90	Аналитический метод	0,10	—
101	455982,82	2314433,93	Аналитический метод	0,10	—
102	455983,16	2314433,94	Аналитический метод	0,10	—
103	455983,84	2314433,92	Аналитический метод	0,10	—
104	455984,52	2314433,86	Аналитический метод	0,10	—
105	455984,86	2314433,81	Аналитический метод	0,10	—
106	455985,20	2314433,75	Аналитический метод	0,10	—
107	455985,53	2314433,67	Аналитический метод	0,10	—
108	455985,87	2314433,59	Аналитический метод	0,10	—
109	455986,19	2314433,50	Аналитический метод	0,10	—
110	455986,52	2314433,39	Аналитический метод	0,10	—
111	455987,16	2314433,15	Аналитический метод	0,10	—

**Графическое описание местоположения границ публичного сервитута
Газопровод межпоселковый д.Митинская - п. Тархановка - д. Филисово-д.Андреевские
Выселки - д.Кобелево городской округ Шатура Московской области**
(наименование объекта, местоположение границ которого описано)

Сведения о местоположении границ объекта

1	2	3	4	5	6
112	455987,47	2314433,01	Аналитический метод	0,10	—
113	455987,78	2314432,86	Аналитический метод	0,10	—
114	455988,08	2314432,70	Аналитический метод	0,10	—
115	455988,29	2314432,58	Аналитический метод	0,10	—
116	455977,98	2314438,72	Аналитический метод	0,10	—
117	455972,07	2314431,36	Аналитический метод	0,10	—
118	455975,02	2314429,60	Аналитический метод	0,10	—
119	455975,22	2314429,88	Аналитический метод	0,10	—
120	455975,43	2314430,15	Аналитический метод	0,10	—
121	455975,87	2314430,67	Аналитический метод	0,10	—
122	455976,11	2314430,92	Аналитический метод	0,10	—
123	455976,35	2314431,16	Аналитический метод	0,10	—
124	455976,60	2314431,39	Аналитический метод	0,10	—
125	455976,86	2314431,62	Аналитический метод	0,10	—
85	455977,40	2314432,04	Аналитический метод	0,10	—
126	455975,49	2314411,11	Аналитический метод	0,10	—
127	455975,29	2314411,23	Аналитический метод	0,10	—
128	455975,00	2314411,43	Аналитический метод	0,10	—
129	455974,72	2314411,63	Аналитический метод	0,10	—
130	455974,44	2314411,84	Аналитический метод	0,10	—
131	455974,17	2314412,07	Аналитический метод	0,10	—
132	455973,91	2314412,30	Аналитический метод	0,10	—
133	455973,66	2314412,54	Аналитический метод	0,10	—

**Графическое описание местоположения границ публичного сервитута
Газопровод межпоселковый д.Митинская - п. Тархановка - д. Филисово-д.Андреевские
Выселки - д.Кобелево городской округ Шатура Московской области**
(наименование объекта, местоположение границ которого описано)

Сведения о местоположении границ объекта

1	2	3	4	5	6
134	455973,42	2314412,79	Аналитический метод	0,10	—
135	455973,18	2314413,05	Аналитический метод	0,10	—
136	455972,74	2314413,59	Аналитический метод	0,10	—
137	455972,53	2314413,87	Аналитический метод	0,10	—
138	455972,34	2314414,16	Аналитический метод	0,10	—
139	455972,15	2314414,46	Аналитический метод	0,10	—
140	455971,98	2314414,76	Аналитический метод	0,10	—
141	455971,81	2314415,07	Аналитический метод	0,10	—
142	455971,66	2314415,38	Аналитический метод	0,10	—
143	455971,51	2314415,70	Аналитический метод	0,10	—
144	455971,38	2314416,02	Аналитический метод	0,10	—
145	455971,26	2314416,35	Аналитический метод	0,10	—
146	455971,15	2314416,68	Аналитический метод	0,10	—
147	455971,05	2314417,01	Аналитический метод	0,10	—
148	455970,97	2314417,35	Аналитический метод	0,10	—
149	455970,90	2314417,69	Аналитический метод	0,10	—
150	455970,83	2314418,04	Аналитический метод	0,10	—
151	455970,78	2314418,38	Аналитический метод	0,10	—
152	455970,72	2314419,08	Аналитический метод	0,10	—
153	455970,70	2314419,78	Аналитический метод	0,10	—
154	455970,72	2314420,12	Аналитический метод	0,10	—
155	455970,74	2314420,47	Аналитический метод	0,10	—
156	455970,77	2314420,82	Аналитический метод	0,10	—
157	455970,82	2314421,17	Аналитический метод	0,10	—

**Графическое описание местоположения границ публичного сервитута
Газопровод межпоселковый д.Митинская - п. Тархановка - д. Филисово-д.Андреевские
Выселки - д.Кобелево городской округ Шатура Московской области**
(наименование объекта, местоположение границ которого описано)

Сведения о местоположении границ объекта

1	2	3	4	5	6
158	455970,88	2314421,51	Аналитический метод	0,10	—
159	455970,95	2314421,85	Аналитический метод	0,10	—
160	455971,03	2314422,19	Аналитический метод	0,10	—
161	455971,13	2314422,53	Аналитический метод	0,10	—
162	455971,35	2314423,19	Аналитический метод	0,10	—
163	455971,48	2314423,51	Аналитический метод	0,10	—
164	455971,62	2314423,83	Аналитический метод	0,10	—
165	455971,94	2314424,45	Аналитический метод	0,10	—
166	455972,11	2314424,76	Аналитический метод	0,10	—
167	455972,44	2314425,32	Аналитический метод	0,10	—
168	455968,83	2314427,47	Аналитический метод	0,10	—
169	455964,61	2314426,39	Аналитический метод	0,10	—
170	455967,15	2314416,07	Аналитический метод	0,10	—
171	455968,91	2314415,02	Аналитический метод	0,10	—
126	455975,49	2314411,11	Аналитический метод	0,10	—
172	455492,37	2315084,85	Аналитический метод	0,10	—
173	455476,36	2315107,50	Аналитический метод	0,10	—
174	455472,85	2315112,47	Аналитический метод	0,10	—
175	455471,96	2315117,69	Аналитический метод	0,10	—
176	455471,30	2315121,58	Аналитический метод	0,10	—
177	455467,17	2315129,33	Аналитический метод	0,10	—
178	455465,34	2315128,36	Аналитический метод	0,10	—
179	455464,52	2315127,92	Аналитический метод	0,10	—

Графическое описание местоположения границ публичного сервитута
Газопровод межпоселковый д.Митинская - п. Тархановка - д. Филисово-д.Андреевские
Выселки - д.Кобелево городской округ Шатура Московской области
(наименование объекта, местоположение границ которого описано)

Сведения о местоположении границ объекта

1	2	3	4	5	6
180	455465,93	2315125,27	Аналитический метод	0,10	—
181	455466,81	2315125,74	Аналитический метод	0,10	—
182	455469,33	2315121,02	Аналитический метод	0,10	—
183	455467,59	2315108,65	Аналитический метод	0,10	—
184	455487,07	2315081,09	Аналитический метод	0,10	—
185	455488,44	2315082,06	Аналитический метод	0,10	—
172	455492,37	2315084,85	Аналитический метод	0,10	—
186	455426,92	2315190,01	Аналитический метод	0,10	—
187	455424,28	2315194,96	Аналитический метод	0,10	—
188	455417,83	2315202,34	Аналитический метод	0,10	—
189	455396,69	2315255,10	Аналитический метод	0,10	—
190	455395,76	2315254,72	Аналитический метод	0,10	—
191	455416,96	2315201,81	Аналитический метод	0,10	—
192	455423,46	2315194,39	Аналитический метод	0,10	—
193	455424,21	2315192,98	Аналитический метод	0,10	—
194	455424,97	2315193,41	Аналитический метод	0,10	—
186	455426,92	2315190,01	Аналитический метод	0,10	—
195	455388,94	2315274,44	Аналитический метод	0,10	—
196	455388,36	2315275,87	Аналитический метод	0,10	—
197	455382,20	2315296,31	Аналитический метод	0,10	—
198	455381,61	2315294,78	Аналитический метод	0,10	—
199	455387,42	2315275,54	Аналитический метод	0,10	—
200	455388,01	2315274,07	Аналитический метод	0,10	—

**Графическое описание местоположения границ публичного сервитута
Газопровод межпоселковый д.Митинская - п. Тархановка - д. Филисово-д.Андреевские
Выселки - д.Кобелево городской округ Шатура Московской области**
(наименование объекта, местоположение границ которого описано)

Сведения о местоположении границ объекта

1	2	3	4	5	6
195	455388,94	2315274,44	Аналитический метод	0,10	—
201	455208,17	2315442,77	Аналитический метод	0,10	—
202	455210,01	2315444,65	Аналитический метод	0,10	—
203	455219,02	2315464,11	Аналитический метод	0,10	—
204	455226,18	2315499,20	Аналитический метод	0,10	—
205	455225,23	2315544,91	Аналитический метод	0,10	—
206	455223,07	2315552,49	Аналитический метод	0,10	—
207	455224,17	2315499,38	Аналитический метод	0,10	—
208	455217,10	2315464,73	Аналитический метод	0,10	—
209	455208,34	2315445,80	Аналитический метод	0,10	—
210	455194,22	2315431,40	Аналитический метод	0,10	—
211	455168,32	2315417,81	Аналитический метод	0,10	—
212	455111,36	2315397,00	Аналитический метод	0,10	—
213	455110,48	2315397,75	Аналитический метод	0,10	—
214	455109,88	2315394,33	Аналитический метод	0,10	—
215	455169,13	2315415,98	Аналитический метод	0,10	—
216	455195,43	2315429,77	Аналитический метод	0,10	—
201	455208,17	2315442,77	Аналитический метод	0,10	—
217	455204,16	2315448,69	Аналитический метод	0,10	—
218	455212,32	2315466,31	Аналитический метод	0,10	—
219	455219,16	2315499,83	Аналитический метод	0,10	—
220	455218,08	2315551,74	Аналитический метод	0,10	—
221	455206,32	2315593,06	Аналитический метод	0,10	—

**Графическое описание местоположения границ публичного сервитута
Газопровод межпоселковый д.Митинская - п. Тархановка - д. Филисово-д.Андреевские
Выселки - д.Кобелево городской округ Шатура Московской области**
(наименование объекта, местоположение границ которого описано)

Сведения о местоположении границ объекта

1	2	3	4	5	6
222	455189,39	2315638,94	Аналитический метод	0,10	—
223	455172,72	2315663,58	Аналитический метод	0,10	—
224	455148,15	2315671,86	Аналитический метод	0,10	—
225	455114,41	2315675,95	Аналитический метод	0,10	—
226	455033,58	2315679,50	Аналитический метод	0,10	—
227	454984,51	2315680,59	Аналитический метод	0,10	—
228	454890,07	2315683,36	Аналитический метод	0,10	—
229	454890,05	2315682,36	Аналитический метод	0,10	—
230	454878,94	2315682,56	Аналитический метод	0,10	—
231	454878,95	2315683,56	Аналитический метод	0,10	—
232	454876,23	2315683,60	Аналитический метод	0,10	—
233	454855,45	2315684,29	Аналитический метод	0,10	—
234	454825,93	2315685,79	Аналитический метод	0,10	—
235	454799,69	2315684,44	Аналитический метод	0,10	—
236	454799,74	2315683,44	Аналитический метод	0,10	—
237	454789,15	2315682,89	Аналитический метод	0,10	—
238	454753,60	2315682,12	Аналитический метод	0,10	—
239	454717,91	2315673,75	Аналитический метод	0,10	—
240	454697,82	2315666,31	Аналитический метод	0,10	—
241	454669,94	2315651,63	Аналитический метод	0,10	—
242	454665,82	2315659,48	Аналитический метод	0,10	—
243	454666,71	2315659,95	Аналитический метод	0,10	—
244	454664,05	2315658,56	Аналитический метод	0,10	—
245	454664,48	2315657,75	Аналитический метод	0,10	—

**Графическое описание местоположения границ публичного сервитута
Газопровод межпоселковый д.Митинская - п. Тархановка - д. Филисово-д.Андреевские
Выселки - д.Кобелево городской округ Шатура Московской области**
(наименование объекта, местоположение границ которого описано)

Сведения о местоположении границ объекта

1	2	3	4	5	6
246	454666,83	2315653,34	Аналитический метод	0,10	—
247	454666,96	2315653,10	Аналитический метод	0,10	—
248	454681,54	2315625,67	Аналитический метод	0,10	—
249	454687,14	2315615,15	Аналитический метод	0,10	—
250	454694,24	2315618,84	Аналитический метод	0,10	—
251	454690,56	2315625,76	Аналитический метод	0,10	—
252	454676,28	2315652,60	Аналитический метод	0,10	—
253	454698,54	2315664,43	Аналитический метод	0,10	—
254	454698,62	2315664,47	Аналитический метод	0,10	—
255	454698,69	2315664,50	Аналитический метод	0,10	—
256	454698,75	2315664,52	Аналитический метод	0,10	—
257	454718,37	2315671,79	Аналитический метод	0,10	—
258	454718,43	2315671,81	Аналитический метод	0,10	—
259	454718,49	2315671,83	Аналитический метод	0,10	—
260	454718,60	2315671,86	Аналитический метод	0,10	—
261	454738,71	2315676,57	Аналитический метод	0,10	—
262	454753,66	2315680,08	Аналитический метод	0,10	—
263	454753,77	2315680,10	Аналитический метод	0,10	—
264	454753,87	2315680,12	Аналитический метод	0,10	—
265	454753,97	2315680,12	Аналитический метод	0,10	—
266	454789,07	2315680,89	Аналитический метод	0,10	—
267	454789,17	2315680,89	Аналитический метод	0,10	—
268	454789,28	2315680,90	Аналитический метод	0,10	—
269	454789,38	2315680,90	Аналитический метод	0,10	—

**Графическое описание местоположения границ публичного сервитута
Газопровод межпоселковый д.Митинская - п. Тархановка - д. Филисово-д.Андреевские
Выселки - д.Кобелево городской округ Шатура Московской области**
(наименование объекта, местоположение границ которого описано)

Сведения о местоположении границ объекта

1	2	3	4	5	6
270	454825,87	2315682,79	Аналитический метод	0,10	—
271	454825,95	2315682,79	Аналитический метод	0,10	—
272	454855,06	2315681,31	Аналитический метод	0,10	—
273	454855,19	2315681,31	Аналитический метод	0,10	—
274	454855,32	2315681,29	Аналитический метод	0,10	—
275	454855,44	2315681,29	Аналитический метод	0,10	—
276	454876,05	2315680,60	Аналитический метод	0,10	—
277	454876,25	2315680,60	Аналитический метод	0,10	—
278	454887,40	2315680,43	Аналитический метод	0,10	—
279	454892,94	2315680,27	Аналитический метод	0,10	—
280	454892,84	2315675,78	Аналитический метод	0,10	—
281	454895,39	2315675,70	Аналитический метод	0,10	—
282	454984,26	2315673,09	Аналитический метод	0,10	—
283	454984,37	2315673,09	Аналитический метод	0,10	—
284	455033,33	2315672,00	Аналитический метод	0,10	—
285	455113,80	2315668,47	Аналитический метод	0,10	—
286	455146,48	2315664,50	Аналитический метод	0,10	—
287	455164,80	2315658,33	Аналитический метод	0,10	—
288	455166,65	2315655,60	Аналитический метод	0,10	—
289	455180,87	2315634,58	Аналитический метод	0,10	—
290	455197,28	2315590,11	Аналитический метод	0,10	—
291	455208,61	2315550,32	Аналитический метод	0,10	—
292	455210,77	2315542,74	Аналитический метод	0,10	—
293	455211,65	2315500,51	Аналитический метод	0,10	—

**Графическое описание местоположения границ публичного сервитута
Газопровод межпоселковый д.Митинская - п. Тархановка - д. Филисово-д.Андреевские
Выселки - д.Кобелево городской округ Шатура Московской области**
(наименование объекта, местоположение границ которого описано)

Сведения о местоположении границ объекта

1	2	3	4	5	6
294	455205,15	2315468,66	Аналитический метод	0,10	—
295	455197,90	2315453,01	Аналитический метод	0,10	—
296	455186,67	2315441,55	Аналитический метод	0,10	—
297	455163,25	2315429,27	Аналитический метод	0,10	—
298	455108,43	2315409,24	Аналитический метод	0,10	—
299	455104,09	2315407,66	Аналитический метод	0,10	—
300	455099,82	2315383,30	Аналитический метод	0,10	—
301	455099,48	2315381,34	Аналитический метод	0,10	—
302	455111,47	2315288,65	Аналитический метод	0,10	—
303	455116,25	2315270,37	Аналитический метод	0,10	—
304	455119,15	2315271,13	Аналитический метод	0,10	—
305	455114,42	2315289,24	Аналитический метод	0,10	—
306	455102,95	2315377,94	Аналитический метод	0,10	—
307	455101,96	2315378,11	Аналитический метод	0,10	—
308	455105,95	2315400,88	Аналитический метод	0,10	—
309	455106,94	2315400,71	Аналитический метод	0,10	—
310	455166,29	2315422,39	Аналитический метод	0,10	—
311	455191,20	2315435,46	Аналитический метод	0,10	—
217	455204,16	2315448,69	Аналитический метод	0,10	—
312	455122,89	2315256,80	Аналитический метод	0,10	—
313	455121,93	2315256,54	Аналитический метод	0,10	—
314	455122,05	2315256,07	Аналитический метод	0,10	—
312	455122,89	2315256,80	Аналитический метод	0,10	—

**Графическое описание местоположения границ публичного сервитута
Газопровод межпоселковый д.Митинская - п. Тархановка - д. Филисово-д.Андреевские
Выселки - д.Кобелево городской округ Шатура Московской области**
(наименование объекта, местоположение границ которого описано)

Сведения о местоположении границ объекта

1	2	3	4	5	6
315	454675,27	2315698,48	Аналитический метод	0,10	—
316	454683,76	2315703,38	Аналитический метод	0,10	—
317	454682,47	2315705,62	Аналитический метод	0,10	—
318	454678,84	2315711,91	Аналитический метод	0,10	—
319	454679,09	2315711,42	Аналитический метод	0,10	—
320	454679,24	2315711,10	Аналитический метод	0,10	—
321	454679,50	2315710,46	Аналитический метод	0,10	—
322	454679,61	2315710,13	Аналитический метод	0,10	—
323	454679,71	2315709,79	Аналитический метод	0,10	—
324	454679,80	2315709,46	Аналитический метод	0,10	—
325	454679,88	2315709,12	Аналитический метод	0,10	—
326	454679,95	2315708,77	Аналитический метод	0,10	—
327	454680,00	2315708,43	Аналитический метод	0,10	—
328	454680,05	2315708,08	Аналитический метод	0,10	—
329	454680,08	2315707,73	Аналитический метод	0,10	—
330	454680,09	2315707,39	Аналитический метод	0,10	—
331	454680,10	2315707,04	Аналитический метод	0,10	—
332	454680,08	2315706,34	Аналитический метод	0,10	—
333	454680,05	2315705,99	Аналитический метод	0,10	—
334	454680,00	2315705,65	Аналитический метод	0,10	—
335	454679,95	2315705,30	Аналитический метод	0,10	—
336	454679,88	2315704,96	Аналитический метод	0,10	—
337	454679,80	2315704,62	Аналитический метод	0,10	—
338	454679,71	2315704,28	Аналитический метод	0,10	—

**Графическое описание местоположения границ публичного сервитута
Газопровод межпоселковый д.Митинская - п. Тархановка - д. Филисово-д.Андреевские
Выселки - д.Кобелево городской округ Шатура Московской области**
(наименование объекта, местоположение границ которого описано)

Сведения о местоположении границ объекта

1	2	3	4	5	6
339	454679,61	2315703,95	Аналитический метод	0,10	—
340	454679,50	2315703,62	Аналитический метод	0,10	—
341	454679,37	2315703,29	Аналитический метод	0,10	—
342	454679,24	2315702,97	Аналитический метод	0,10	—
343	454679,09	2315702,65	Аналитический метод	0,10	—
344	454678,93	2315702,34	Аналитический метод	0,10	—
345	454678,76	2315702,04	Аналитический метод	0,10	—
346	454678,58	2315701,74	Аналитический метод	0,10	—
347	454678,39	2315701,45	Аналитический метод	0,10	—
348	454678,19	2315701,16	Аналитический метод	0,10	—
349	454677,98	2315700,88	Аналитический метод	0,10	—
350	454677,76	2315700,61	Аналитический метод	0,10	—
351	454677,53	2315700,35	Аналитический метод	0,10	—
352	454677,29	2315700,09	Аналитический метод	0,10	—
353	454677,05	2315699,84	Аналитический метод	0,10	—
354	454676,53	2315699,38	Аналитический метод	0,10	—
355	454676,26	2315699,16	Аналитический метод	0,10	—
356	454675,98	2315698,95	Аналитический метод	0,10	—
357	454675,69	2315698,75	Аналитический метод	0,10	—
358	454675,40	2315698,56	Аналитический метод	0,10	—
315	454675,27	2315698,48	Аналитический метод	0,10	—
359	454676,17	2315716,52	Аналитический метод	0,10	—
360	454671,26	2315725,03	Аналитический метод	0,10	—

**Графическое описание местоположения границ публичного сервитута
Газопровод межпоселковый д.Митинская - п. Тархановка - д. Филисово-д.Андреевские
Выселки - д.Кобелево городской округ Шатура Московской области**
(наименование объекта, местоположение границ которого описано)

Сведения о местоположении границ объекта

1	2	3	4	5	6
361	454662,70	2315720,10	Аналитический метод	0,10	—
362	454662,91	2315720,20	Аналитический метод	0,10	—
363	454663,22	2315720,36	Аналитический метод	0,10	—
364	454663,53	2315720,50	Аналитический метод	0,10	—
365	454663,85	2315720,64	Аналитический метод	0,10	—
366	454664,51	2315720,88	Аналитический метод	0,10	—
367	454664,84	2315720,98	Аналитический метод	0,10	—
368	454665,18	2315721,07	Аналитический метод	0,10	—
369	454665,52	2315721,15	Аналитический метод	0,10	—
370	454665,86	2315721,22	Аналитический метод	0,10	—
371	454666,21	2315721,27	Аналитический метод	0,10	—
372	454666,56	2315721,31	Аналитический метод	0,10	—
373	454666,90	2315721,34	Аналитический метод	0,10	—
374	454667,25	2315721,36	Аналитический метод	0,10	—
375	454667,60	2315721,37	Аналитический метод	0,10	—
376	454667,95	2315721,36	Аналитический метод	0,10	—
377	454668,30	2315721,34	Аналитический метод	0,10	—
378	454668,65	2315721,31	Аналитический метод	0,10	—
379	454668,99	2315721,27	Аналитический метод	0,10	—
380	454669,34	2315721,22	Аналитический метод	0,10	—
381	454669,68	2315721,15	Аналитический метод	0,10	—
382	454670,02	2315721,07	Аналитический метод	0,10	—
383	454670,36	2315720,98	Аналитический метод	0,10	—
384	454670,69	2315720,88	Аналитический метод	0,10	—

Графическое описание местоположения границ публичного сервитута
Газопровод межпоселковый д.Митинская - п. Тархановка - д. Филисово-д.Андреевские
Выселки - д.Кобелево городской округ Шатура Московской области
(наименование объекта, местоположение границ которого описано)

Сведения о местоположении границ объекта

1	2	3	4	5	6
385	454671,35	2315720,64	Аналитический метод	0,10	—
386	454671,67	2315720,50	Аналитический метод	0,10	—
387	454671,98	2315720,36	Аналитический метод	0,10	—
388	454672,30	2315720,20	Аналитический метод	0,10	—
389	454672,60	2315720,03	Аналитический метод	0,10	—
390	454672,90	2315719,85	Аналитический метод	0,10	—
391	454673,19	2315719,66	Аналитический метод	0,10	—
392	454673,48	2315719,46	Аналитический метод	0,10	—
393	454673,76	2315719,25	Аналитический метод	0,10	—
394	454674,03	2315719,03	Аналитический метод	0,10	—
395	454674,29	2315718,80	Аналитический метод	0,10	—
396	454674,55	2315718,56	Аналитический метод	0,10	—
397	454675,03	2315718,06	Аналитический метод	0,10	—
398	454675,26	2315717,80	Аналитический метод	0,10	—
399	454675,48	2315717,52	Аналитический метод	0,10	—
400	454675,69	2315717,25	Аналитический метод	0,10	—
401	454675,89	2315716,96	Аналитический метод	0,10	—
402	454676,08	2315716,67	Аналитический метод	0,10	—
359	454676,17	2315716,52	Аналитический метод	0,10	—
403	454670,76	2315660,84	Аналитический метод	0,10	—
404	454671,65	2315661,30	Аналитический метод	0,10	—
405	454671,37	2315661,82	Аналитический метод	0,10	—
406	454671,11	2315662,31	Аналитический метод	0,10	—

**Графическое описание местоположения границ публичного сервитута
Газопровод межпоселковый д.Митинская - п. Тархановка - д. Филисово-д.Андреевские
Выселки - д.Кобелево городской округ Шатура Московской области**
(наименование объекта, местоположение границ которого описано)

Сведения о местоположении границ объекта

1	2	3	4	5	6
407	454670,23	2315661,84	Аналитический метод	0,10	—
403	454670,76	2315660,84	Аналитический метод	0,10	—
408	454651,35	2315712,20	Аналитический метод	0,10	—
409	454651,54	2315712,49	Аналитический метод	0,10	—
410	454651,74	2315712,78	Аналитический метод	0,10	—
411	454651,95	2315713,05	Аналитический метод	0,10	—
412	454652,17	2315713,32	Аналитический метод	0,10	—
413	454652,39	2315713,58	Аналитический метод	0,10	—
414	454652,63	2315713,83	Аналитический метод	0,10	—
415	454652,88	2315714,08	Аналитический метод	0,10	—
416	454653,13	2315714,31	Аналитический метод	0,10	—
417	454653,39	2315714,54	Аналитический метод	0,10	—
418	454653,66	2315714,76	Аналитический метод	0,10	—
419	454654,22	2315715,16	Аналитический метод	0,10	—
420	454654,51	2315715,35	Аналитический метод	0,10	—
421	454654,76	2315715,52	Аналитический метод	0,10	—
422	454652,58	2315714,26	Аналитический метод	0,10	—
423	454641,28	2315707,74	Аналитический метод	0,10	—
424	454641,56	2315707,21	Аналитический метод	0,10	—
425	454645,83	2315699,20	Аналитический метод	0,10	—
426	454647,59	2315700,14	Аналитический метод	0,10	—
427	454651,07	2315701,99	Аналитический метод	0,10	—
428	454650,91	2315702,30	Аналитический метод	0,10	—

**Графическое описание местоположения границ публичного сервитута
Газопровод межпоселковый д.Митинская - п. Тархановка - д. Филисово-д.Андреевские
Выселки - д.Кобелево городской округ Шатура Московской области**
(наименование объекта, местоположение границ которого описано)

Сведения о местоположении границ объекта

1	2	3	4	5	6
429	454650,76	2315702,61	Аналитический метод	0,10	—
430	454650,62	2315702,93	Аналитический метод	0,10	—
431	454650,49	2315703,25	Аналитический метод	0,10	—
432	454650,37	2315703,57	Аналитический метод	0,10	—
433	454650,26	2315703,90	Аналитический метод	0,10	—
434	454650,16	2315704,23	Аналитический метод	0,10	—
435	454650,08	2315704,56	Аналитический метод	0,10	—
436	454650,00	2315704,90	Аналитический метод	0,10	—
437	454649,94	2315705,24	Аналитический метод	0,10	—
438	454649,89	2315705,59	Аналитический метод	0,10	—
439	454649,85	2315705,93	Аналитический метод	0,10	—
440	454649,82	2315706,27	Аналитический метод	0,10	—
441	454649,81	2315706,62	Аналитический метод	0,10	—
442	454649,81	2315706,96	Аналитический метод	0,10	—
443	454649,82	2315707,31	Аналитический метод	0,10	—
444	454649,84	2315707,66	Аналитический метод	0,10	—
445	454649,87	2315708,00	Аналитический метод	0,10	—
446	454649,97	2315708,68	Аналитический метод	0,10	—
447	454650,04	2315709,02	Аналитический метод	0,10	—
448	454650,12	2315709,36	Аналитический метод	0,10	—
449	454650,21	2315709,69	Аналитический метод	0,10	—
450	454650,43	2315710,35	Аналитический метод	0,10	—
451	454650,56	2315710,67	Аналитический метод	0,10	—
452	454650,70	2315710,99	Аналитический метод	0,10	—

**Графическое описание местоположения границ публичного сервитута
Газопровод межпоселковый д.Митинская - п. Тархановка - д. Филисово-д.Андреевские
Выселки - д.Кобелево городской округ Шатура Московской области**
(наименование объекта, местоположение границ которого описано)

Сведения о местоположении границ объекта

1	2	3	4	5	6
453	454650,84	2315711,30	Аналитический метод	0,10	—
454	454651,00	2315711,61	Аналитический метод	0,10	—
455	454651,17	2315711,91	Аналитический метод	0,10	—
408	454651,35	2315712,20	Аналитический метод	0,10	—
456	454083,54	2314106,31	Аналитический метод	0,10	—
457	454167,17	2314273,18	Аналитический метод	0,10	—
458	454235,28	2314382,80	Аналитический метод	0,10	—
459	454267,85	2314415,95	Аналитический метод	0,10	—
460	454344,18	2314464,53	Аналитический метод	0,10	—
461	454343,98	2314464,82	Аналитический метод	0,10	—
462	454343,80	2314465,12	Аналитический метод	0,10	—
463	454343,63	2314465,43	Аналитический метод	0,10	—
464	454343,47	2314465,74	Аналитический метод	0,10	—
465	454343,32	2314466,05	Аналитический метод	0,10	—
466	454343,18	2314466,37	Аналитический метод	0,10	—
467	454342,94	2314467,03	Аналитический метод	0,10	—
468	454342,84	2314467,36	Аналитический метод	0,10	—
469	454342,74	2314467,70	Аналитический метод	0,10	—
470	454342,66	2314468,04	Аналитический метод	0,10	—
471	454342,59	2314468,39	Аналитический метод	0,10	—
472	454342,54	2314468,73	Аналитический метод	0,10	—
473	454342,49	2314469,08	Аналитический метод	0,10	—
474	454342,46	2314469,43	Аналитический метод	0,10	—

**Графическое описание местоположения границ публичного сервитута
Газопровод межпоселковый д.Митинская - п. Тархановка - д. Филисово-д.Андреевские
Выселки - д.Кобелево городской округ Шатура Московской области**
(наименование объекта, местоположение границ которого описано)

Сведения о местоположении границ объекта

1	2	3	4	5	6
475	454342,44	2314469,78	Аналитический метод	0,10	—
476	454342,43	2314470,13	Аналитический метод	0,10	—
477	454342,44	2314470,48	Аналитический метод	0,10	—
478	454342,45	2314470,82	Аналитический метод	0,10	—
479	454342,48	2314471,17	Аналитический метод	0,10	—
480	454342,52	2314471,52	Аналитический метод	0,10	—
481	454342,58	2314471,87	Аналитический метод	0,10	—
482	454342,64	2314472,21	Аналитический метод	0,10	—
483	454342,72	2314472,55	Аналитический метод	0,10	—
484	454342,81	2314472,89	Аналитический метод	0,10	—
485	454342,91	2314473,22	Аналитический метод	0,10	—
486	454343,02	2314473,56	Аналитический метод	0,10	—
487	454343,15	2314473,88	Аналитический метод	0,10	—
488	454343,28	2314474,21	Аналитический метод	0,10	—
489	454343,43	2314474,52	Аналитический метод	0,10	—
490	454343,59	2314474,84	Аналитический метод	0,10	—
491	454344,10	2314475,74	Аналитический метод	0,10	—
492	454261,83	2314423,38	Аналитический метод	0,10	—
493	454227,59	2314388,42	Аналитический метод	0,10	—
494	454158,95	2314277,94	Аналитический метод	0,10	—
495	454075,06	2314110,59	Аналитический метод	0,10	—
496	453981,37	2313925,73	Аналитический метод	0,10	—
497	453973,40	2313907,84	Аналитический метод	0,10	—
498	453833,97	2313969,93	Аналитический метод	0,10	—

**Графическое описание местоположения границ публичного сервитута
Газопровод межпоселковый д.Митинская - п. Тархановка - д. Филисово-д.Андреевские
Выселки - д.Кобелево городской округ Шатура Московской области**
(наименование объекта, местоположение границ которого описано)

Сведения о местоположении границ объекта

1	2	3	4	5	6
499	453687,16	2314031,95	Аналитический метод	0,10	—
500	453685,40	2314027,80	Аналитический метод	0,10	—
501	453684,88	2314028,02	Аналитический метод	0,10	—
502	453683,48	2314028,59	Аналитический метод	0,10	—
503	453575,48	2314072,36	Аналитический метод	0,10	—
504	453571,12	2314082,55	Аналитический метод	0,10	—
505	453553,52	2314075,17	Аналитический метод	0,10	—
506	453553,14	2314075,01	Аналитический метод	0,10	—
507	453554,32	2314072,22	Аналитический метод	0,10	—
508	453557,10	2314073,40	Аналитический метод	0,10	—
509	453556,70	2314074,32	Аналитический метод	0,10	—
510	453560,92	2314076,10	Аналитический метод	0,10	—
511	453684,11	2314026,18	Аналитический метод	0,10	—
512	453831,38	2313963,97	Аналитический метод	0,10	—
513	453979,44	2313898,03	Аналитический метод	0,10	—
514	453989,99	2313921,72	Аналитический метод	0,10	—
456	454083,54	2314106,31	Аналитический метод	0,10	—
515	454371,24	2314475,18	Аналитический метод	0,10	—
516	454371,22	2314474,83	Аналитический метод	0,10	—
517	454371,19	2314474,49	Аналитический метод	0,10	—
518	454371,15	2314474,14	Аналитический метод	0,10	—
519	454371,10	2314473,79	Аналитический метод	0,10	—
520	454370,96	2314473,11	Аналитический метод	0,10	—

**Графическое описание местоположения границ публичного сервитута
Газопровод межпоселковый д.Митинская - п. Тархановка - д. Филисово-д.Андреевские
Выселки - д.Кобелево городской округ Шатура Московской области**
(наименование объекта, местоположение границ которого описано)

Сведения о местоположении границ объекта

1	2	3	4	5	6
521	454370,87	2314472,77	Аналитический метод	0,10	—
522	454370,77	2314472,44	Аналитический метод	0,10	—
523	454370,53	2314471,78	Аналитический метод	0,10	—
524	454370,25	2314471,14	Аналитический метод	0,10	—
525	454370,09	2314470,83	Аналитический метод	0,10	—
526	454369,95	2314470,57	Аналитический метод	0,10	—
527	454374,89	2314479,20	Аналитический метод	0,10	—
528	454366,51	2314484,00	Аналитический метод	0,10	—
529	454366,81	2314483,81	Аналитический метод	0,10	—
530	454367,09	2314483,61	Аналитический метод	0,10	—
531	454367,37	2314483,40	Аналитический метод	0,10	—
532	454367,65	2314483,18	Аналитический метод	0,10	—
533	454367,91	2314482,95	Аналитический метод	0,10	—
534	454368,17	2314482,71	Аналитический метод	0,10	—
535	454368,41	2314482,47	Аналитический метод	0,10	—
536	454368,65	2314482,21	Аналитический метод	0,10	—
537	454368,88	2314481,95	Аналитический метод	0,10	—
538	454369,10	2314481,68	Аналитический метод	0,10	—
539	454369,52	2314481,12	Аналитический метод	0,10	—
540	454369,71	2314480,83	Аналитический метод	0,10	—
541	454369,89	2314480,53	Аналитический метод	0,10	—
542	454370,06	2314480,22	Аналитический метод	0,10	—
543	454370,22	2314479,91	Аналитический метод	0,10	—
544	454370,37	2314479,60	Аналитический метод	0,10	—

**Графическое описание местоположения границ публичного сервитута
Газопровод межпоселковый д.Митинская - п. Тархановка - д. Филисово-д.Андреевские
Выселки - д.Кобелево городской округ Шатура Московской области**
(наименование объекта, местоположение границ которого описано)

Сведения о местоположении границ объекта

1	2	3	4	5	6
545	454370,50	2314479,28	Аналитический метод	0,10	—
546	454370,63	2314478,95	Аналитический метод	0,10	—
547	454370,85	2314478,29	Аналитический метод	0,10	—
548	454370,94	2314477,95	Аналитический метод	0,10	—
549	454371,02	2314477,61	Аналитический метод	0,10	—
550	454371,09	2314477,27	Аналитический метод	0,10	—
551	454371,14	2314476,92	Аналитический метод	0,10	—
552	454371,19	2314476,58	Аналитический метод	0,10	—
553	454371,22	2314476,23	Аналитический метод	0,10	—
554	454371,24	2314475,88	Аналитический метод	0,10	—
515	454371,24	2314475,18	Аналитический метод	0,10	—
555	454364,67	2314461,56	Аналитический метод	0,10	—
556	454364,46	2314461,29	Аналитический метод	0,10	—
557	454364,23	2314461,02	Аналитический метод	0,10	—
558	454363,99	2314460,77	Аналитический метод	0,10	—
559	454363,74	2314460,52	Аналитический метод	0,10	—
560	454363,49	2314460,28	Аналитический метод	0,10	—
561	454363,23	2314460,05	Аналитический метод	0,10	—
562	454362,96	2314459,83	Аналитический метод	0,10	—
563	454362,68	2314459,62	Аналитический метод	0,10	—
564	454362,39	2314459,42	Аналитический метод	0,10	—
565	454362,10	2314459,23	Аналитический метод	0,10	—
566	454361,80	2314459,04	Аналитический метод	0,10	—

**Графическое описание местоположения границ публичного сервитута
Газопровод межпоселковый д.Митинская - п. Тархановка - д. Филисово-д.Андреевские
Выселки - д.Кобелево городской округ Шатура Московской области**
(наименование объекта, местоположение границ которого описано)

Сведения о местоположении границ объекта

1	2	3	4	5	6
567	454361,50	2314458,87	Аналитический метод	0,10	—
568	454361,19	2314458,71	Аналитический метод	0,10	—
569	454360,55	2314458,43	Аналитический метод	0,10	—
570	454360,23	2314458,30	Аналитический метод	0,10	—
571	454359,90	2314458,19	Аналитический метод	0,10	—
572	454359,56	2314458,08	Аналитический метод	0,10	—
573	454359,23	2314457,99	Аналитический метод	0,10	—
574	454358,89	2314457,91	Аналитический метод	0,10	—
575	454358,54	2314457,85	Аналитический метод	0,10	—
576	454358,20	2314457,79	Аналитический метод	0,10	—
577	454357,50	2314457,71	Аналитический метод	0,10	—
578	454357,16	2314457,69	Аналитический метод	0,10	—
579	454356,46	2314457,69	Аналитический метод	0,10	—
580	454356,11	2314457,71	Аналитический метод	0,10	—
581	454355,76	2314457,74	Аналитический метод	0,10	—
582	454355,42	2314457,78	Аналитический метод	0,10	—
583	454355,18	2314457,88	Аналитический метод	0,10	—
584	454357,79	2314455,58	Аналитический метод	0,10	—
585	454360,48	2314454,04	Аналитический метод	0,10	—
586	454365,37	2314462,58	Аналитический метод	0,10	—
587	454365,08	2314462,12	Аналитический метод	0,10	—
588	454364,88	2314461,84	Аналитический метод	0,10	—
555	454364,67	2314461,56	Аналитический метод	0,10	—

**Графическое описание местоположения границ публичного сервитута
Газопровод межпоселковый д.Митинская - п. Тархановка - д. Филисово-д.Андреевские
Выселки - д.Кобелево городской округ Шатура Московской области**
(наименование объекта, местоположение границ которого описано)

Сведения о местоположении границ объекта

1	2	3	4	5	6
589	454361,68	2314486,77	Аналитический метод	0,10	—
590	454358,80	2314488,42	Аналитический метод	0,10	—
591	454353,20	2314491,63	Аналитический метод	0,10	—
592	454348,29	2314483,06	Аналитический метод	0,10	—
593	454348,41	2314483,25	Аналитический метод	0,10	—
594	454348,60	2314483,54	Аналитический метод	0,10	—
595	454348,80	2314483,83	Аналитический метод	0,10	—
596	454349,00	2314484,11	Аналитический метод	0,10	—
597	454349,22	2314484,38	Аналитический метод	0,10	—
598	454349,45	2314484,65	Аналитический метод	0,10	—
599	454349,93	2314485,15	Аналитический метод	0,10	—
600	454350,19	2314485,39	Аналитический метод	0,10	—
601	454350,45	2314485,62	Аналитический метод	0,10	—
602	454350,72	2314485,84	Аналитический метод	0,10	—
603	454351,00	2314486,05	Аналитический метод	0,10	—
604	454351,29	2314486,25	Аналитический метод	0,10	—
605	454351,58	2314486,44	Аналитический метод	0,10	—
606	454351,88	2314486,62	Аналитический метод	0,10	—
607	454352,18	2314486,79	Аналитический метод	0,10	—
608	454352,49	2314486,95	Аналитический метод	0,10	—
609	454352,81	2314487,10	Аналитический метод	0,10	—
610	454353,13	2314487,24	Аналитический метод	0,10	—
611	454353,45	2314487,37	Аналитический метод	0,10	—
612	454353,78	2314487,48	Аналитический метод	0,10	—

**Графическое описание местоположения границ публичного сервитута
Газопровод межпоселковый д.Митинская - п. Тархановка - д. Филисово-д.Андреевские
Выселки - д.Кобелево городской округ Шатура Московской области**
(наименование объекта, местоположение границ которого описано)

Сведения о местоположении границ объекта

1	2	3	4	5	6
613	454354,12	2314487,58	Аналитический метод	0,10	—
614	454354,45	2314487,68	Аналитический метод	0,10	—
615	454354,79	2314487,76	Аналитический метод	0,10	—
616	454355,14	2314487,82	Аналитический метод	0,10	—
617	454355,48	2314487,88	Аналитический метод	0,10	—
618	454355,83	2314487,92	Аналитический метод	0,10	—
619	454356,17	2314487,96	Аналитический метод	0,10	—
620	454356,87	2314487,98	Аналитический метод	0,10	—
621	454357,22	2314487,98	Аналитический метод	0,10	—
622	454357,57	2314487,96	Аналитический метод	0,10	—
623	454357,92	2314487,93	Аналитический метод	0,10	—
624	454358,26	2314487,89	Аналитический метод	0,10	—
625	454358,61	2314487,84	Аналитический метод	0,10	—
626	454358,95	2314487,77	Аналитический метод	0,10	—
627	454359,29	2314487,69	Аналитический метод	0,10	—
628	454359,63	2314487,60	Аналитический метод	0,10	—
629	454359,96	2314487,50	Аналитический метод	0,10	—
630	454360,29	2314487,39	Аналитический метод	0,10	—
631	454360,62	2314487,27	Аналитический метод	0,10	—
632	454361,26	2314486,99	Аналитический метод	0,10	—
633	454361,57	2314486,83	Аналитический метод	0,10	—
589	454361,68	2314486,77	Аналитический метод	0,10	—
634	454354,64	2314457,38	Аналитический метод	0,10	—

**Графическое описание местоположения границ публичного сервитута
Газопровод межпоселковый д.Митинская - п. Тархановка - д. Филисово-д.Андреевские
Выселки - д.Кобелево городской округ Шатура Московской области**
(наименование объекта, местоположение границ которого описано)

Сведения о местоположении границ объекта

1	2	3	4	5	6
635	454355,12	2314457,82	Аналитический метод	0,10	—
636	454355,03	2314457,84	Аналитический метод	0,10	—
637	454354,73	2314457,90	Аналитический метод	0,10	—
638	454354,05	2314458,06	Аналитический метод	0,10	—
639	454353,72	2314458,17	Аналитический метод	0,10	—
640	454353,38	2314458,28	Аналитический метод	0,10	—
641	454353,06	2314458,40	Аналитический метод	0,10	—
642	454352,42	2314458,68	Аналитический метод	0,10	—
643	454352,11	2314458,84	Аналитический метод	0,10	—
644	454351,80	2314459,01	Аналитический метод	0,10	—
645	454348,12	2314461,12	Аналитический метод	0,10	—
646	454341,41	2314456,84	Аналитический метод	0,10	—
647	454343,02	2314454,31	Аналитический метод	0,10	—
648	454351,06	2314459,43	Аналитический метод	0,10	—
634	454354,64	2314457,38	Аналитический метод	0,10	—
649	453981,03	2313889,32	Аналитический метод	0,10	—
650	453981,97	2313891,43	Аналитический метод	0,10	—
651	453829,39	2313959,38	Аналитический метод	0,10	—
652	453682,68	2314021,35	Аналитический метод	0,10	—
653	453681,52	2314018,59	Аналитический метод	0,10	—
654	453828,20	2313956,63	Аналитический метод	0,10	—
655	453977,06	2313890,33	Аналитический метод	0,10	—
649	453981,03	2313889,32	Аналитический метод	0,10	—

**Графическое описание местоположения границ публичного сервитута
Газопровод межпоселковый д.Митинская - п. Тархановка - д. Филисово-д.Андреевские
Выселки - д.Кобелево городской округ Шатура Московской области**
(наименование объекта, местоположение границ которого описано)

Сведения о местоположении границ объекта

1	2	3	4	5	6
656	453095,72	2314576,02	Аналитический метод	0,10	—
657	453098,27	2314597,42	Аналитический метод	0,10	—
658	453097,77	2314611,35	Аналитический метод	0,10	—
659	453045,92	2314609,52	Аналитический метод	0,10	—
660	452959,32	2314608,10	Аналитический метод	0,10	—
661	452953,21	2314610,16	Аналитический метод	0,10	—
662	452952,90	2314609,21	Аналитический метод	0,10	—
663	452959,17	2314607,09	Аналитический метод	0,10	—
664	452977,08	2314601,04	Аналитический метод	0,10	—
665	452979,09	2314607,42	Аналитический метод	0,10	—
666	452993,55	2314607,66	Аналитический метод	0,10	—
667	453045,88	2314608,52	Аналитический метод	0,10	—
668	453090,31	2314610,09	Аналитический метод	0,10	—
669	453090,75	2314597,74	Аналитический метод	0,10	—
670	453088,26	2314576,80	Аналитический метод	0,10	—
656	453095,72	2314576,02	Аналитический метод	0,10	—
671	452824,50	2314657,87	Аналитический метод	0,10	—
672	452824,78	2314658,83	Аналитический метод	0,10	—
673	452820,78	2314660,18	Аналитический метод	0,10	—
674	452820,53	2314659,21	Аналитический метод	0,10	—
671	452824,50	2314657,87	Аналитический метод	0,10	—
675	452736,52	2314687,59	Аналитический метод	0,10	—
676	452737,44	2314690,45	Аналитический метод	0,10	—

**Графическое описание местоположения границ публичного сервитута
Газопровод межпоселковый д.Митинская - п. Тархановка - д. Филисово-д.Андреевские
Выселки - д.Кобелево городской округ Шатура Московской области**
(наименование объекта, местоположение границ которого описано)

Сведения о местоположении границ объекта

1	2	3	4	5	6
677	452728,94	2314693,32	Аналитический метод	0,10	—
678	452694,32	2314705,02	Аналитический метод	0,10	—
679	452692,14	2314698,08	Аналитический метод	0,10	—
680	452674,32	2314700,38	Аналитический метод	0,10	—
681	452406,41	2314755,98	Аналитический метод	0,10	—
682	452381,08	2314762,04	Аналитический метод	0,10	—
683	452377,17	2314745,68	Аналитический метод	0,10	—
684	452363,39	2314688,09	Аналитический метод	0,10	—
685	452355,40	2314654,70	Аналитический метод	0,10	—
686	452355,14	2314653,60	Аналитический метод	0,10	—
687	452353,06	2314644,94	Аналитический метод	0,10	—
688	452354,19	2314641,10	Аналитический метод	0,10	—
689	452382,56	2314759,63	Аналитический метод	0,10	—
690	452405,98	2314754,03	Аналитический метод	0,10	—
691	452673,99	2314698,41	Аналитический метод	0,10	—
692	452728,49	2314691,36	Аналитический метод	0,10	—
693	452734,05	2314689,48	Аналитический метод	0,10	—
694	452733,73	2314688,53	Аналитический метод	0,10	—
675	452736,52	2314687,59	Аналитический метод	0,10	—
695	452267,29	2314564,83	Аналитический метод	0,10	—
696	452367,94	2314594,50	Аналитический метод	0,10	—
697	452367,37	2314596,44	Аналитический метод	0,10	—
698	452365,45	2314595,86	Аналитический метод	0,10	—

**Графическое описание местоположения границ публичного сервитута
Газопровод межпоселковый д.Митинская - п. Тархановка - д. Филисово-д.Андреевские
Выселки - д.Кобелево городской округ Шатура Московской области**
(наименование объекта, местоположение границ которого описано)

Сведения о местоположении границ объекта

1	2	3	4	5	6
699	452266,68	2314566,74	Аналитический метод	0,10	—
700	452200,78	2314544,43	Аналитический метод	0,10	—
701	452180,08	2314542,61	Аналитический метод	0,10	—
702	452175,40	2314542,20	Аналитический метод	0,10	—
703	452113,93	2314536,81	Аналитический метод	0,10	—
704	452056,73	2314531,79	Аналитический метод	0,10	—
705	452089,60	2314532,67	Аналитический метод	0,10	—
706	452201,19	2314542,46	Аналитический метод	0,10	—
695	452267,29	2314564,83	Аналитический метод	0,10	—
707	451804,65	2313495,63	Аналитический метод	0,10	—
708	451803,77	2313505,37	Аналитический метод	0,10	—
709	451803,78	2313505,24	Аналитический метод	0,10	—
710	451803,79	2313504,90	Аналитический метод	0,10	—
711	451803,79	2313504,55	Аналитический метод	0,10	—
712	451803,78	2313504,20	Аналитический метод	0,10	—
713	451803,76	2313503,85	Аналитический метод	0,10	—
714	451803,72	2313503,50	Аналитический метод	0,10	—
715	451803,68	2313503,16	Аналитический метод	0,10	—
716	451803,62	2313502,81	Аналитический метод	0,10	—
717	451803,46	2313502,13	Аналитический метод	0,10	—
718	451803,37	2313501,80	Аналитический метод	0,10	—
719	451803,26	2313501,46	Аналитический метод	0,10	—
720	451803,14	2313501,14	Аналитический метод	0,10	—

**Графическое описание местоположения границ публичного сервитута
Газопровод межпоселковый д.Митинская - п. Тархановка - д. Филисово-д.Андреевские
Выселки - д.Кобелево городской округ Шатура Московской области**
(наименование объекта, местоположение границ которого описано)

Сведения о местоположении границ объекта

1	2	3	4	5	6
721	451803,01	2313500,81	Аналитический метод	0,10	—
722	451802,87	2313500,49	Аналитический метод	0,10	—
723	451802,72	2313500,18	Аналитический метод	0,10	—
724	451802,55	2313499,87	Аналитический метод	0,10	—
725	451802,38	2313499,57	Аналитический метод	0,10	—
726	451802,20	2313499,27	Аналитический метод	0,10	—
727	451802,00	2313498,98	Аналитический метод	0,10	—
728	451801,80	2313498,70	Аналитический метод	0,10	—
729	451801,58	2313498,42	Аналитический метод	0,10	—
730	451801,36	2313498,15	Аналитический метод	0,10	—
731	451801,13	2313497,89	Аналитический метод	0,10	—
732	451800,89	2313497,64	Аналитический метод	0,10	—
733	451800,64	2313497,40	Аналитический метод	0,10	—
734	451800,38	2313497,16	Аналитический метод	0,10	—
735	451799,84	2313496,72	Аналитический метод	0,10	—
736	451799,26	2313496,32	Аналитический метод	0,10	—
737	451798,97	2313496,14	Аналитический метод	0,10	—
738	451798,67	2313495,96	Аналитический метод	0,10	—
739	451798,05	2313495,64	Аналитический метод	0,10	—
740	451797,73	2313495,50	Аналитический метод	0,10	—
741	451797,40	2313495,37	Аналитический метод	0,10	—
742	451797,08	2313495,25	Аналитический метод	0,10	—
743	451796,75	2313495,14	Аналитический метод	0,10	—
744	451796,41	2313495,04	Аналитический метод	0,10	—

**Графическое описание местоположения границ публичного сервитута
Газопровод межпоселковый д.Митинская - п. Тархановка - д. Филисово-д.Андреевские
Выселки - д.Кобелево городской округ Шатура Московской области**
(наименование объекта, местоположение границ которого описано)

Сведения о местоположении границ объекта

1	2	3	4	5	6
745	451795,73	2313494,88	Аналитический метод	0,10	—
746	451795,39	2313494,82	Аналитический метод	0,10	—
747	451794,88	2313494,75	Аналитический метод	0,10	—
707	451804,65	2313495,63	Аналитический метод	0,10	—
748	451803,28	2313510,82	Аналитический метод	0,10	—
749	451803,15	2313512,28	Аналитический метод	0,10	—
750	451799,98	2313520,31	Аналитический метод	0,10	—
751	451792,75	2313519,66	Аналитический метод	0,10	—
752	451792,88	2313519,66	Аналитический метод	0,10	—
753	451793,14	2313519,67	Аналитический метод	0,10	—
754	451793,49	2313519,67	Аналитический метод	0,10	—
755	451793,84	2313519,66	Аналитический метод	0,10	—
756	451794,19	2313519,64	Аналитический метод	0,10	—
757	451794,54	2313519,60	Аналитический метод	0,10	—
758	451794,88	2313519,55	Аналитический метод	0,10	—
759	451795,22	2313519,49	Аналитический метод	0,10	—
760	451795,57	2313519,42	Аналитический метод	0,10	—
761	451795,91	2313519,34	Аналитический метод	0,10	—
762	451796,57	2313519,14	Аналитический метод	0,10	—
763	451796,90	2313519,02	Аналитический метод	0,10	—
764	451797,23	2313518,89	Аналитический метод	0,10	—
765	451797,55	2313518,75	Аналитический метод	0,10	—
766	451797,86	2313518,60	Аналитический метод	0,10	—

**Графическое описание местоположения границ публичного сервитута
Газопровод межпоселковый д.Митинская - п. Тархановка - д. Филисово-д.Андреевские
Выселки - д.Кобелево городской округ Шатура Московской области**
(наименование объекта, местоположение границ которого описано)

Сведения о местоположении границ объекта

1	2	3	4	5	6
767	451798,17	2313518,43	Аналитический метод	0,10	—
768	451798,47	2313518,26	Аналитический метод	0,10	—
769	451798,77	2313518,07	Аналитический метод	0,10	—
770	451799,06	2313517,88	Аналитический метод	0,10	—
771	451799,34	2313517,68	Аналитический метод	0,10	—
772	451799,62	2313517,46	Аналитический метод	0,10	—
773	451799,88	2313517,24	Аналитический метод	0,10	—
774	451800,14	2313517,01	Аналитический метод	0,10	—
775	451800,40	2313516,76	Аналитический метод	0,10	—
776	451800,64	2313516,51	Аналитический метод	0,10	—
777	451801,10	2313515,99	Аналитический метод	0,10	—
778	451801,52	2313515,43	Аналитический метод	0,10	—
779	451801,72	2313515,14	Аналитический метод	0,10	—
780	451801,90	2313514,85	Аналитический метод	0,10	—
781	451802,08	2313514,55	Аналитический метод	0,10	—
782	451802,24	2313514,24	Аналитический метод	0,10	—
783	451802,40	2313513,92	Аналитический метод	0,10	—
784	451802,54	2313513,61	Аналитический метод	0,10	—
785	451802,67	2313513,28	Аналитический метод	0,10	—
786	451802,79	2313512,96	Аналитический метод	0,10	—
787	451802,90	2313512,62	Аналитический метод	0,10	—
788	451803,00	2313512,29	Аналитический метод	0,10	—
789	451803,16	2313511,61	Аналитический метод	0,10	—
790	451803,22	2313511,27	Аналитический метод	0,10	—

**Графическое описание местоположения границ публичного сервитута
Газопровод межпоселковый д.Митинская - п. Тархановка - д. Филисово-д.Андреевские
Выселки - д.Кобелево городской округ Шатура Московской области**
(наименование объекта, местоположение границ которого описано)

Сведения о местоположении границ объекта

1	2	3	4	5	6
791	451803,27	2313510,92	Аналитический метод	0,10	—
748	451803,28	2313510,82	Аналитический метод	0,10	—
792	451775,77	2313493,02	Аналитический метод	0,10	—
793	451785,57	2313493,91	Аналитический метод	0,10	—
794	451784,68	2313493,88	Аналитический метод	0,10	—
795	451784,34	2313493,90	Аналитический метод	0,10	—
796	451783,99	2313493,92	Аналитический метод	0,10	—
797	451783,64	2313493,95	Аналитический метод	0,10	—
798	451783,29	2313494,00	Аналитический метод	0,10	—
799	451782,95	2313494,06	Аналитический метод	0,10	—
800	451782,61	2313494,13	Аналитический метод	0,10	—
801	451781,93	2313494,31	Аналитический метод	0,10	—
802	451781,60	2313494,42	Аналитический метод	0,10	—
803	451781,27	2313494,54	Аналитический метод	0,10	—
804	451780,95	2313494,67	Аналитический метод	0,10	—
805	451780,63	2313494,81	Аналитический метод	0,10	—
806	451780,32	2313494,96	Аналитический метод	0,10	—
807	451780,01	2313495,12	Аналитический метод	0,10	—
808	451779,70	2313495,30	Аналитический метод	0,10	—
809	451779,41	2313495,48	Аналитический метод	0,10	—
810	451778,83	2313495,88	Аналитический метод	0,10	—
811	451778,56	2313496,09	Аналитический метод	0,10	—
812	451778,29	2313496,32	Аналитический метод	0,10	—

**Графическое описание местоположения границ публичного сервитута
Газопровод межпоселковый д.Митинская - п. Тархановка - д. Филисово-д.Андреевские
Выселки - д.Кобелево городской округ Шатура Московской области**
(наименование объекта, местоположение границ которого описано)

Сведения о местоположении границ объекта

1	2	3	4	5	6
813	451778,03	2313496,55	Аналитический метод	0,10	—
814	451774,47	2313496,23	Аналитический метод	0,10	—
815	451774,38	2313497,23	Аналитический метод	0,10	—
816	451766,53	2313496,52	Аналитический метод	0,10	—
817	451759,28	2313496,42	Аналитический метод	0,10	—
818	451749,75	2313500,97	Аналитический метод	0,10	—
819	451749,32	2313500,05	Аналитический метод	0,10	—
820	451765,96	2313492,14	Аналитический метод	0,10	—
792	451775,77	2313493,02	Аналитический метод	0,10	—
821	451783,32	2313518,81	Аналитический метод	0,10	—
822	451779,25	2313518,44	Аналитический метод	0,10	—
823	451774,04	2313512,23	Аналитический метод	0,10	—
824	451774,42	2313508,02	Аналитический метод	0,10	—
825	451774,38	2313508,66	Аналитический метод	0,10	—
826	451774,38	2313509,01	Аналитический метод	0,10	—
827	451774,39	2313509,36	Аналитический метод	0,10	—
828	451774,42	2313509,71	Аналитический метод	0,10	—
829	451774,45	2313510,05	Аналитический метод	0,10	—
830	451774,50	2313510,40	Аналитический метод	0,10	—
831	451774,56	2313510,74	Аналитический метод	0,10	—
832	451774,63	2313511,08	Аналитический метод	0,10	—
833	451774,71	2313511,42	Аналитический метод	0,10	—
834	451774,81	2313511,76	Аналитический метод	0,10	—

**Графическое описание местоположения границ публичного сервитута
Газопровод межпоселковый д.Митинская - п. Тархановка - д. Филисово-д.Андреевские
Выселки - д.Кобелево городской округ Шатура Московской области**
(наименование объекта, местоположение границ которого описано)

Сведения о местоположении границ объекта

1	2	3	4	5	6
835	451774,92	2313512,09	Аналитический метод	0,10	—
836	451775,04	2313512,42	Аналитический метод	0,10	—
837	451775,16	2313512,74	Аналитический метод	0,10	—
838	451775,46	2313513,38	Аналитический метод	0,10	—
839	451775,62	2313513,69	Аналитический метод	0,10	—
840	451775,79	2313513,99	Аналитический метод	0,10	—
841	451775,98	2313514,29	Аналитический метод	0,10	—
842	451776,17	2313514,58	Аналитический метод	0,10	—
843	451776,38	2313514,86	Аналитический метод	0,10	—
844	451776,59	2313515,13	Аналитический метод	0,10	—
845	451776,82	2313515,40	Аналитический метод	0,10	—
846	451777,05	2313515,66	Аналитический метод	0,10	—
847	451777,29	2313515,91	Аналитический метод	0,10	—
848	451777,54	2313516,16	Аналитический метод	0,10	—
849	451777,80	2313516,39	Аналитический метод	0,10	—
850	451778,07	2313516,62	Аналитический метод	0,10	—
851	451778,34	2313516,83	Аналитический метод	0,10	—
852	451778,62	2313517,04	Аналитический метод	0,10	—
853	451778,91	2313517,23	Аналитический метод	0,10	—
854	451779,21	2313517,42	Аналитический метод	0,10	—
855	451779,51	2313517,60	Аналитический метод	0,10	—
856	451779,82	2313517,76	Аналитический метод	0,10	—
857	451780,13	2313517,91	Аналитический метод	0,10	—
858	451780,45	2313518,06	Аналитический метод	0,10	—

**Графическое описание местоположения границ публичного сервитута
Газопровод межпоселковый д.Митинская - п. Тархановка - д. Филисово-д.Андреевские
Выселки - д.Кобелево городской округ Шатура Московской области**
(наименование объекта, местоположение границ которого описано)

Сведения о местоположении границ объекта

1	2	3	4	5	6
859	451780,77	2313518,19	Аналитический метод	0,10	—
860	451781,10	2313518,31	Аналитический метод	0,10	—
861	451781,43	2313518,42	Аналитический метод	0,10	—
862	451781,77	2313518,51	Аналитический метод	0,10	—
863	451782,10	2313518,60	Аналитический метод	0,10	—
864	451782,45	2313518,67	Аналитический метод	0,10	—
865	451782,79	2313518,74	Аналитический метод	0,10	—
866	451783,13	2313518,78	Аналитический метод	0,10	—
821	451783,32	2313518,81	Аналитический метод	0,10	—
867	451739,46	2313505,88	Аналитический метод	0,10	—
868	451714,67	2313517,71	Аналитический метод	0,10	—
869	451670,98	2313531,32	Аналитический метод	0,10	—
870	451646,32	2313533,41	Аналитический метод	0,10	—
871	451637,85	2313540,76	Аналитический метод	0,10	—
872	451636,54	2313539,26	Аналитический метод	0,10	—
873	451645,50	2313531,47	Аналитический метод	0,10	—
874	451670,59	2313529,35	Аналитический метод	0,10	—
875	451713,94	2313515,84	Аналитический метод	0,10	—
876	451734,81	2313505,88	Аналитический метод	0,10	—
867	451739,46	2313505,88	Аналитический метод	0,10	—
877	451560,74	2313442,56	Аналитический метод	0,10	—
878	451562,64	2313445,45	Аналитический метод	0,10	—
879	451458,78	2313451,88	Аналитический метод	0,10	—

Графическое описание местоположения границ публичного сервитута
Газопровод межпоселковый д.Митинская - п. Тархановка - д. Филисово-д.Андреевские
Выселки - д.Кобелево городской округ Шатура Московской области
(наименование объекта, местоположение границ которого описано)

Сведения о местоположении границ объекта

1	2	3	4	5	6
880	451422,96	2313448,14	Аналитический метод	0,10	—
881	451427,86	2313445,63	Аналитический метод	0,10	—
882	451458,84	2313448,88	Аналитический метод	0,10	—
883	451558,13	2313442,72	Аналитический метод	0,10	—
877	451560,74	2313442,56	Аналитический метод	0,10	—
884	451489,17	2314124,04	Аналитический метод	0,10	—
885	451495,08	2314140,37	Аналитический метод	0,10	—
886	451494,13	2314140,68	Аналитический метод	0,10	—
884	451489,17	2314124,04	Аналитический метод	0,10	—
887	451422,96	2313448,14	Аналитический метод	0,10	—
888	451402,60	2313643,15	Аналитический метод	0,10	—
889	451377,14	2313908,39	Аналитический метод	0,10	—
890	451391,59	2313923,90	Аналитический метод	0,10	—
891	451389,03	2313926,28	Аналитический метод	0,10	—
892	451381,58	2313925,98	Аналитический метод	0,10	—
893	451381,74	2313922,99	Аналитический метод	0,10	—
894	451381,88	2313917,88	Аналитический метод	0,10	—
895	451377,25	2313912,90	Аналитический метод	0,10	—
896	451375,99	2313911,55	Аналитический метод	0,10	—
897	451373,93	2313909,34	Аналитический метод	0,10	—
898	451374,48	2313904,75	Аналитический метод	0,10	—
899	451374,96	2313899,78	Аналитический метод	0,10	—
900	451399,60	2313642,99	Аналитический метод	0,10	—

Графическое описание местоположения границ публичного сервитута
Газопровод межпоселковый д.Митинская - п. Тархановка - д. Филисово-д.Андреевские
Выселки - д.Кобелево городской округ Шатура Московской области
(наименование объекта, местоположение границ которого описано)

Сведения о местоположении границ объекта

1	2	3	4	5	6
901	451399,61	2313642,84	Аналитический метод	0,10	—
902	451399,63	2313642,73	Аналитический метод	0,10	—
903	451419,77	2313449,78	Аналитический метод	0,10	—
887	451422,96	2313448,14	Аналитический метод	0,10	—
904	451384,40	2313930,07	Аналитический метод	0,10	—
905	451384,36	2313931,11	Аналитический метод	0,10	—
906	451381,32	2313930,98	Аналитический метод	0,10	—
907	451381,38	2313929,95	Аналитический метод	0,10	—
904	451384,40	2313930,07	Аналитический метод	0,10	—
908	451202,63	2314592,56	Аналитический метод	0,10	—
909	451182,35	2314633,20	Аналитический метод	0,10	—
910	451119,20	2314637,05	Аналитический метод	0,10	—
911	451119,21	2314638,05	Аналитический метод	0,10	—
912	451080,02	2314642,64	Аналитический метод	0,10	—
913	451062,70	2314658,84	Аналитический метод	0,10	—
914	451062,11	2314659,39	Аналитический метод	0,10	—
915	451061,60	2314659,30	Аналитический метод	0,10	—
916	451058,65	2314675,03	Аналитический метод	0,10	—
917	451058,43	2314704,54	Аналитический метод	0,10	—
918	451055,20	2314725,41	Аналитический метод	0,10	—
919	451061,18	2314758,58	Аналитический метод	0,10	—
920	451064,45	2314788,73	Аналитический метод	0,10	—
921	451063,98	2314802,54	Аналитический метод	0,10	—

**Графическое описание местоположения границ публичного сервитута
Газопровод межпоселковый д.Митинская - п. Тархановка - д. Филисово-д.Андреевские
Выселки - д.Кобелево городской округ Шатура Московской области**
(наименование объекта, местоположение границ которого описано)

Сведения о местоположении границ объекта

1	2	3	4	5	6
922	451066,61	2314806,19	Аналитический метод	0,10	—
923	451067,42	2314805,61	Аналитический метод	0,10	—
924	451074,66	2314815,67	Аналитический метод	0,10	—
925	451109,01	2314828,97	Аналитический метод	0,10	—
926	451120,38	2314841,02	Аналитический метод	0,10	—
927	451121,26	2314855,38	Аналитический метод	0,10	—
928	451126,33	2314917,90	Аналитический метод	0,10	—
929	451125,33	2314964,85	Аналитический метод	0,10	—
930	451128,10	2315034,89	Аналитический метод	0,10	—
931	451141,55	2315108,44	Аналитический метод	0,10	—
932	451141,17	2315151,50	Аналитический метод	0,10	—
933	451146,48	2315186,71	Аналитический метод	0,10	—
934	451193,65	2315179,61	Аналитический метод	0,10	—
935	451239,44	2315177,21	Аналитический метод	0,10	—
936	451239,18	2315172,21	Аналитический метод	0,10	—
937	451193,15	2315174,63	Аналитический метод	0,10	—
938	451150,68	2315181,03	Аналитический метод	0,10	—
939	451150,38	2315179,05	Аналитический метод	0,10	—
940	451151,57	2315178,87	Аналитический метод	0,10	—
941	451192,95	2315172,63	Аналитический метод	0,10	—
942	451242,83	2315170,02	Аналитический метод	0,10	—
943	451243,52	2315183,16	Аналитический метод	0,10	—
944	451239,77	2315183,47	Аналитический метод	0,10	—
945	451239,83	2315184,70	Аналитический метод	0,10	—

**Графическое описание местоположения границ публичного сервитута
Газопровод межпоселковый д.Митинская - п. Тархановка - д. Филисово-д.Андреевские
Выселки - д.Кобелево городской округ Шатура Московской области**
(наименование объекта, местоположение границ которого описано)

Сведения о местоположении границ объекта

1	2	3	4	5	6
946	451232,46	2315185,09	Аналитический метод	0,10	—
947	451194,41	2315187,08	Аналитический метод	0,10	—
948	451138,20	2315195,55	Аналитический метод	0,10	—
949	451137,63	2315191,74	Аналитический метод	0,10	—
950	451135,17	2315175,42	Аналитический метод	0,10	—
951	451131,67	2315152,17	Аналитический метод	0,10	—
952	451132,04	2315109,26	Аналитический метод	0,10	—
953	451118,64	2315035,93	Аналитический метод	0,10	—
954	451115,83	2314964,94	Аналитический метод	0,10	—
955	451116,83	2314918,18	Аналитический метод	0,10	—
956	451111,78	2314856,05	Аналитический метод	0,10	—
957	451111,17	2314845,11	Аналитический метод	0,10	—
958	451103,58	2314837,05	Аналитический метод	0,10	—
959	451079,69	2314827,81	Аналитический метод	0,10	—
960	451068,51	2314812,27	Аналитический метод	0,10	—
961	451061,95	2314803,15	Аналитический метод	0,10	—
962	451062,44	2314789,13	Аналитический метод	0,10	—
963	451059,17	2314758,71	Аналитический метод	0,10	—
964	451053,17	2314725,43	Аналитический метод	0,10	—
965	451050,54	2314710,84	Аналитический метод	0,10	—
966	451048,95	2314702,06	Аналитический метод	0,10	—
967	451049,16	2314674,11	Аналитический метод	0,10	—
968	451052,71	2314655,13	Аналитический метод	0,10	—
969	451056,96	2314651,16	Аналитический метод	0,10	—

**Графическое описание местоположения границ публичного сервитута
Газопровод межпоселковый д.Митинская - п. Тархановка - д. Филисово-д.Андреевские
Выселки - д.Кобелево городской округ Шатура Московской области**
(наименование объекта, местоположение границ которого описано)

Сведения о местоположении границ объекта

1	2	3	4	5	6
970	451066,28	2314642,47	Аналитический метод	0,10	—
971	451075,82	2314633,57	Аналитический метод	0,10	—
972	451105,27	2314630,12	Аналитический метод	0,10	—
973	451105,31	2314628,38	Аналитический метод	0,10	—
974	451178,60	2314623,91	Аналитический метод	0,10	—
975	451195,11	2314590,83	Аналитический метод	0,10	—
976	451194,39	2314518,02	Аналитический метод	0,10	—
977	451178,06	2314497,91	Аналитический метод	0,10	—
978	451178,70	2314491,77	Аналитический метод	0,10	—
979	451178,94	2314489,48	Аналитический метод	0,10	—
980	451179,24	2314486,53	Аналитический метод	0,10	—
981	451186,70	2314487,31	Аналитический метод	0,10	—
982	451185,84	2314495,59	Аналитический метод	0,10	—
983	451201,87	2314515,32	Аналитический метод	0,10	—
908	451202,63	2314592,56	Аналитический метод	0,10	—
984	451217,07	2314420,53	Аналитический метод	0,10	—
985	451216,90	2314424,51	Аналитический метод	0,10	—
986	451196,94	2314455,76	Аналитический метод	0,10	—
987	451193,78	2314457,80	Аналитический метод	0,10	—
988	451194,08	2314454,92	Аналитический метод	0,10	—
989	451195,09	2314454,94	Аналитический метод	0,10	—
984	451217,07	2314420,53	Аналитический метод	0,10	—
990	455935,02	2314411,16	Аналитический метод	0,10	—

**Графическое описание местоположения границ публичного сервитута
Газопровод межпоселковый д.Митинская - п. Тархановка - д. Филисово-д.Андреевские
Выселки - д.Кобелево городской округ Шатура Московской области**
(наименование объекта, местоположение границ которого описано)

Сведения о местоположении границ объекта

1	2	3	4	5	6
991	455933,19	2314418,43	Аналитический метод	0,10	—
992	455927,95	2314417,10	Аналитический метод	0,10	—
993	455919,36	2314451,02	Аналитический метод	0,10	—
994	455911,45	2314470,67	Аналитический метод	0,10	—
995	455890,68	2314536,22	Аналитический метод	0,10	—
996	455827,85	2314622,89	Аналитический метод	0,10	—
997	455820,37	2314637,93	Аналитический метод	0,10	—
998	455819,47	2314637,48	Аналитический метод	0,10	—
999	455796,00	2314684,65	Аналитический метод	0,10	—
1000	455768,64	2314718,81	Аналитический метод	0,10	—
1001	455769,42	2314719,44	Аналитический метод	0,10	—
1002	455649,82	2314868,77	Аналитический метод	0,10	—
1003	455618,50	2314907,56	Аналитический метод	0,10	—
1004	455602,51	2314927,84	Аналитический метод	0,10	—
1005	455563,03	2314977,59	Аналитический метод	0,10	—
1006	455535,49	2315011,95	Аналитический метод	0,10	—
1007	455534,71	2315011,33	Аналитический метод	0,10	—
1008	455508,83	2315043,62	Аналитический метод	0,10	—
1009	455482,17	2315077,63	Аналитический метод	0,10	—
1010	455482,98	2315078,21	Аналитический метод	0,10	—
1011	455462,36	2315107,38	Аналитический метод	0,10	—
1012	455464,15	2315120,10	Аналитический метод	0,10	—
1013	455460,99	2315126,04	Аналитический метод	0,10	—
1014	455458,95	2315124,96	Аналитический метод	0,10	—

**Графическое описание местоположения границ публичного сервитута
Газопровод межпоселковый д.Митинская - п. Тархановка - д. Филисово-д.Андреевские
Выселки - д.Кобелево городской округ Шатура Московской области**
(наименование объекта, местоположение границ которого описано)

Сведения о местоположении границ объекта

1	2	3	4	5	6
1015	455461,32	2315120,38	Аналитический метод	0,10	—
1016	455460,56	2315120,46	Аналитический метод	0,10	—
1017	455461,04	2315119,56	Аналитический метод	0,10	—
1018	455459,50	2315108,59	Аналитический метод	0,10	—
1019	455459,23	2315106,63	Аналитический метод	0,10	—
1020	455459,45	2315106,31	Аналитический метод	0,10	—
1021	455461,63	2315103,23	Аналитический метод	0,10	—
1022	455484,79	2315070,45	Аналитический метод	0,10	—
1023	455484,84	2315070,37	Аналитический метод	0,10	—
1024	455485,11	2315070,02	Аналитический метод	0,10	—
1025	455485,17	2315069,95	Аналитический метод	0,10	—
1026	455560,68	2314975,72	Аналитический метод	0,10	—
1027	455600,16	2314925,98	Аналитический метод	0,10	—
1028	455616,05	2314905,82	Аналитический метод	0,10	—
1029	455616,12	2314905,72	Аналитический метод	0,10	—
1030	455616,20	2314905,64	Аналитический метод	0,10	—
1031	455616,27	2314905,53	Аналитический метод	0,10	—
1032	455647,45	2314866,93	Аналитический метод	0,10	—
1033	455647,54	2314866,82	Аналитический метод	0,10	—
1034	455794,19	2314683,71	Аналитический метод	0,10	—
1035	455794,25	2314683,62	Аналитический метод	0,10	—
1036	455794,31	2314683,55	Аналитический метод	0,10	—
1037	455794,36	2314683,45	Аналитический метод	0,10	—
1038	455794,41	2314683,36	Аналитический метод	0,10	—

**Графическое описание местоположения границ публичного сервитута
Газопровод межпоселковый д.Митинская - п. Тархановка - д. Филисово-д.Андреевские
Выселки - д.Кобелево городской округ Шатура Московской области**
(наименование объекта, местоположение границ которого описано)

Сведения о местоположении границ объекта

1	2	3	4	5	6
1039	455817,21	2314637,54	Аналитический метод	0,10	—
1040	455820,58	2314630,77	Аналитический метод	0,10	—
1041	455816,55	2314628,77	Аналитический метод	0,10	—
1042	455820,83	2314620,16	Аналитический метод	0,10	—
1043	455820,87	2314620,07	Аналитический метод	0,10	—
1044	455821,09	2314619,65	Аналитический метод	0,10	—
1045	455821,33	2314619,23	Аналитический метод	0,10	—
1046	455821,58	2314618,82	Аналитический метод	0,10	—
1047	455821,84	2314618,41	Аналитический метод	0,10	—
1048	455822,12	2314618,02	Аналитический метод	0,10	—
1049	455822,16	2314617,96	Аналитический метод	0,10	—
1050	455880,17	2314537,94	Аналитический метод	0,10	—
1051	455881,38	2314534,12	Аналитический метод	0,10	—
1052	455902,50	2314467,46	Аналитический метод	0,10	—
1053	455910,67	2314447,16	Аналитический метод	0,10	—
1054	455915,82	2314434,37	Аналитический метод	0,10	—
1055	455919,45	2314420,11	Аналитический метод	0,10	—
1056	455914,36	2314418,81	Аналитический метод	0,10	—
1057	455917,50	2314406,39	Аналитический метод	0,10	—
1058	455929,91	2314409,82	Аналитический метод	0,10	—
1059	455931,83	2314410,35	Аналитический метод	0,10	—
990	455935,02	2314411,16	Аналитический метод	0,10	—
1060	455933,51	2314423,67	Аналитический метод	0,10	—

**Графическое описание местоположения границ публичного сервитута
Газопровод межпоселковый д.Митинская - п. Тархановка - д. Филисово-д.Андреевские
Выселки - д.Кобелево городской округ Шатура Московской области**
(наименование объекта, местоположение границ которого описано)

Сведения о местоположении границ объекта

1	2	3	4	5	6
1061	455932,25	2314428,65	Аналитический метод	0,10	—
1062	455929,70	2314438,69	Аналитический метод	0,10	—
1063	455924,12	2314452,57	Аналитический метод	0,10	—
1064	455931,57	2314423,18	Аналитический метод	0,10	—
1060	455933,51	2314423,67	Аналитический метод	0,10	—
1065	455895,20	2314538,50	Аналитический метод	0,10	—
1066	455893,28	2314544,56	Аналитический метод	0,10	—
1067	455834,01	2314626,33	Аналитический метод	0,10	—
1068	455833,95	2314626,41	Аналитический метод	0,10	—
1069	455833,86	2314626,53	Аналитический метод	0,10	—
1070	455833,80	2314626,64	Аналитический метод	0,10	—
1071	455833,74	2314626,76	Аналитический метод	0,10	—
1072	455829,53	2314635,23	Аналитический метод	0,10	—
1073	455827,74	2314634,33	Аналитический метод	0,10	—
1074	455832,14	2314625,49	Аналитический метод	0,10	—
1065	455895,20	2314538,50	Аналитический метод	0,10	—
1075	455433,10	2315193,30	Аналитический метод	0,10	—
1076	455430,08	2315198,96	Аналитический метод	0,10	—
1077	455429,89	2315199,17	Аналитический метод	0,10	—
1078	455423,88	2315206,05	Аналитический метод	0,10	—
1079	455403,19	2315257,70	Аналитический метод	0,10	—
1080	455400,40	2315256,58	Аналитический метод	0,10	—
1081	455401,52	2315253,79	Аналитический метод	0,10	—

**Графическое описание местоположения границ публичного сервитута
Газопровод межпоселковый д.Митинская - п. Тархановка - д. Филисово-д.Андреевские
Выселки - д.Кобелево городской округ Шатура Московской области**
(наименование объекта, местоположение границ которого описано)

Сведения о местоположении границ объекта

1	2	3	4	5	6
1082	455402,45	2315254,17	Аналитический метод	0,10	—
1083	455422,15	2315204,99	Аналитический метод	0,10	—
1084	455428,43	2315197,82	Аналитический метод	0,10	—
1085	455429,92	2315195,01	Аналитический метод	0,10	—
1086	455429,04	2315194,54	Аналитический метод	0,10	—
1087	455430,45	2315191,89	Аналитический метод	0,10	—
1088	455432,37	2315192,91	Аналитический метод	0,10	—
1075	455433,10	2315193,30	Аналитический метод	0,10	—
1089	455395,43	2315277,07	Аналитический метод	0,10	—
1090	455394,98	2315278,19	Аналитический метод	0,10	—
1091	455390,75	2315292,18	Аналитический метод	0,10	—
1092	455390,07	2315294,45	Аналитический метод	0,10	—
1093	455392,33	2315300,29	Аналитический метод	0,10	—
1094	455395,28	2315307,90	Аналитический метод	0,10	—
1095	455382,48	2315345,69	Аналитический метод	0,10	—
1096	455376,80	2315343,77	Аналитический метод	0,10	—
1097	455358,57	2315337,59	Аналитический метод	0,10	—
1098	455337,50	2315327,13	Аналитический метод	0,10	—
1099	455308,96	2315320,30	Аналитический метод	0,10	—
1100	455338,39	2315324,22	Аналитический метод	0,10	—
1101	455359,73	2315334,81	Аналитический метод	0,10	—
1102	455380,60	2315341,88	Аналитический метод	0,10	—
1103	455392,09	2315307,97	Аналитический метод	0,10	—

**Графическое описание местоположения границ публичного сервитута
Газопровод межпоселковый д.Митинская - п. Тархановка - д. Филисово-д.Андреевские
Выселки - д.Кобелево городской округ Шатура Московской области**
(наименование объекта, местоположение границ которого описано)

Сведения о местоположении границ объекта

1	2	3	4	5	6
1104	455387,49	2315296,09	Аналитический метод	0,10	—
1105	455392,64	2315279,00	Аналитический метод	0,10	—
1106	455391,68	2315278,71	Аналитический метод	0,10	—
1107	455392,14	2315277,20	Аналитический метод	0,10	—
1108	455392,64	2315275,95	Аналитический метод	0,10	—
1089	455395,43	2315277,07	Аналитический метод	0,10	—
1109	455274,98	2315301,87	Аналитический метод	0,10	—
1110	455310,63	2315312,45	Аналитический метод	0,10	—
1111	455339,87	2315319,38	Аналитический метод	0,10	—
1112	455310,01	2315315,39	Аналитический метод	0,10	—
1113	455273,54	2315304,57	Аналитический метод	0,10	—
1114	455260,29	2315293,68	Аналитический метод	0,10	—
1115	455250,28	2315278,85	Аналитический метод	0,10	—
1116	455250,14	2315273,66	Аналитический метод	0,10	—
1117	455235,81	2315257,00	Аналитический метод	0,10	—
1118	455214,00	2315242,18	Аналитический метод	0,10	—
1119	455216,04	2315242,36	Аналитический метод	0,10	—
1120	455236,48	2315256,25	Аналитический метод	0,10	—
1121	455251,13	2315273,27	Аналитический метод	0,10	—
1122	455251,27	2315278,53	Аналитический метод	0,10	—
1123	455251,31	2315279,70	Аналитический метод	0,10	—
1124	455253,46	2315281,78	Аналитический метод	0,10	—
1125	455262,54	2315291,64	Аналитический метод	0,10	—

**Графическое описание местоположения границ публичного сервитута
Газопровод межпоселковый д.Митинская - п. Тархановка - д. Филисово-д.Андреевские
Выселки - д.Кобелево городской округ Шатура Московской области**
(наименование объекта, местоположение границ которого описано)

Сведения о местоположении границ объекта

1	2	3	4	5	6
1109	455274,98	2315301,87	Аналитический метод	0,10	—
1126	455212,26	2315247,04	Аналитический метод	0,10	—
1127	455232,45	2315260,76	Аналитический метод	0,10	—
1128	455245,19	2315275,57	Аналитический метод	0,10	—
1129	455245,32	2315280,44	Аналитический метод	0,10	—
1130	455256,56	2315297,08	Аналитический метод	0,10	—
1131	455243,34	2315281,08	Аналитический метод	0,10	—
1132	455243,21	2315276,34	Аналитический метод	0,10	—
1133	455231,11	2315262,27	Аналитический метод	0,10	—
1134	455213,27	2315250,14	Аналитический метод	0,10	—
1135	455190,45	2315248,12	Аналитический метод	0,10	—
1136	455186,17	2315248,33	Аналитический метод	0,10	—
1137	455184,86	2315247,39	Аналитический метод	0,10	—
1138	455160,44	2315248,54	Аналитический метод	0,10	—
1139	455130,11	2315256,87	Аналитический метод	0,10	—
1140	455129,67	2315258,54	Аналитический метод	0,10	—
1141	455126,77	2315257,78	Аналитический метод	0,10	—
1142	455126,96	2315257,06	Аналитический метод	0,10	—
1143	455127,93	2315257,31	Аналитический метод	0,10	—
1144	455128,47	2315255,25	Аналитический метод	0,10	—
1145	455160,13	2315246,55	Аналитический метод	0,10	—
1146	455190,52	2315245,12	Аналитический метод	0,10	—
1126	455212,26	2315247,04	Аналитический метод	0,10	—

**Графическое описание местоположения границ публичного сервитута
Газопровод межпоселковый д.Митинская - п. Тархановка - д. Филисово-д.Андреевские
Выселки - д.Кобелево городской округ Шатура Московской области**
(наименование объекта, местоположение границ которого описано)

Сведения о местоположении границ объекта

1	2	3	4	5	6
1147	455175,92	2315667,78	Аналитический метод	0,10	—
1148	455174,07	2315670,51	Аналитический метод	0,10	—
1149	455158,28	2315675,83	Аналитический метод	0,10	—
1150	455149,70	2315678,72	Аналитический метод	0,10	—
1151	455114,99	2315682,93	Аналитический метод	0,10	—
1152	455033,82	2315686,49	Аналитический метод	0,10	—
1153	455019,72	2315686,81	Аналитический метод	0,10	—
1154	454984,69	2315687,59	Аналитический метод	0,10	—
1155	454893,24	2315690,27	Аналитический метод	0,10	—
1156	454893,18	2315688,27	Аналитический метод	0,10	—
1157	454984,64	2315685,59	Аналитический метод	0,10	—
1158	455033,74	2315684,49	Аналитический метод	0,10	—
1159	455114,83	2315680,93	Аналитический метод	0,10	—
1160	455149,26	2315676,76	Аналитический метод	0,10	—
1147	455175,92	2315667,78	Аналитический метод	0,10	—
1161	455184,51	2315239,39	Аналитический метод	0,10	—
1162	455185,80	2315240,34	Аналитический метод	0,10	—
1163	455159,34	2315241,58	Аналитический метод	0,10	—
1164	455158,21	2315241,89	Аналитический метод	0,10	—
1165	455157,77	2315240,98	Аналитический метод	0,10	—
1166	455123,53	2315250,38	Аналитический метод	0,10	—
1167	455125,68	2315242,15	Аналитический метод	0,10	—
1161	455184,51	2315239,39	Аналитический метод	0,10	—

**Графическое описание местоположения границ публичного сервитута
Газопровод межпоселковый д.Митинская - п. Тархановка - д. Филисово-д.Андреевские
Выселки - д.Кобелево городской округ Шатура Московской области**
(наименование объекта, местоположение границ которого описано)

Сведения о местоположении границ объекта

1	2	3	4	5	6
1168	455123,02	2315272,14	Аналитический метод	0,10	—
1169	455124,01	2315272,41	Аналитический метод	0,10	—
1170	455123,23	2315275,31	Аналитический метод	0,10	—
1171	455122,26	2315275,05	Аналитический метод	0,10	—
1168	455123,02	2315272,14	Аналитический метод	0,10	—
1172	455108,00	2315377,83	Аналитический метод	0,10	—
1173	455107,57	2315381,16	Аналитический метод	0,10	—
1174	455106,99	2315377,85	Аналитический метод	0,10	—
1172	455108,00	2315377,83	Аналитический метод	0,10	—
1175	454656,50	2315687,64	Аналитический метод	0,10	—
1176	454667,25	2315693,85	Аналитический метод	0,10	—
1177	454667,00	2315693,71	Аналитический метод	0,10	—
1178	454666,69	2315693,55	Аналитический метод	0,10	—
1179	454666,37	2315693,40	Аналитический метод	0,10	—
1180	454665,73	2315693,14	Аналитический метод	0,10	—
1181	454665,40	2315693,03	Аналитический метод	0,10	—
1182	454665,06	2315692,92	Аналитический метод	0,10	—
1183	454664,73	2315692,83	Аналитический метод	0,10	—
1184	454664,39	2315692,76	Аналитический метод	0,10	—
1185	454664,04	2315692,69	Аналитический метод	0,10	—
1186	454663,70	2315692,63	Аналитический метод	0,10	—
1187	454663,35	2315692,59	Аналитический метод	0,10	—
1188	454663,00	2315692,56	Аналитический метод	0,10	—

**Графическое описание местоположения границ публичного сервитута
Газопровод межпоселковый д.Митинская - п. Тархановка - д. Филисово-д.Андреевские
Выселки - д.Кобелево городской округ Шатура Московской области**
(наименование объекта, местоположение границ которого описано)

Сведения о местоположении границ объекта

1	2	3	4	5	6
1189	454662,66	2315692,54	Аналитический метод	0,10	—
1190	454661,96	2315692,54	Аналитический метод	0,10	—
1191	454661,61	2315692,56	Аналитический метод	0,10	—
1192	454661,26	2315692,59	Аналитический метод	0,10	—
1193	454660,92	2315692,63	Аналитический метод	0,10	—
1194	454660,57	2315692,69	Аналитический метод	0,10	—
1195	454659,89	2315692,83	Аналитический метод	0,10	—
1196	454659,55	2315692,92	Аналитический метод	0,10	—
1197	454658,89	2315693,14	Аналитический метод	0,10	—
1198	454658,56	2315693,27	Аналитический метод	0,10	—
1199	454658,24	2315693,40	Аналитический метод	0,10	—
1200	454657,92	2315693,55	Аналитический метод	0,10	—
1201	454657,61	2315693,71	Аналитический метод	0,10	—
1202	454657,31	2315693,88	Аналитический метод	0,10	—
1203	454657,01	2315694,06	Аналитический метод	0,10	—
1204	454656,71	2315694,25	Аналитический метод	0,10	—
1205	454656,43	2315694,45	Аналитический метод	0,10	—
1206	454656,15	2315694,66	Аналитический метод	0,10	—
1207	454655,88	2315694,88	Аналитический метод	0,10	—
1208	454655,36	2315695,34	Аналитический метод	0,10	—
1209	454655,11	2315695,59	Аналитический метод	0,10	—
1210	454654,65	2315696,11	Аналитический метод	0,10	—
1211	454654,43	2315696,38	Аналитический метод	0,10	—
1212	454654,22	2315696,66	Аналитический метод	0,10	—

**Графическое описание местоположения границ публичного сервитута
Газопровод межпоселковый д.Митинская - п. Тархановка - д. Филисово-д.Андреевские
Выселки - д.Кобелево городской округ Шатура Московской области**
(наименование объекта, местоположение границ которого описано)

Сведения о местоположении границ объекта

1	2	3	4	5	6
1213	454654,02	2315696,95	Аналитический метод	0,10	—
1214	454653,83	2315697,24	Аналитический метод	0,10	—
1215	454653,65	2315697,54	Аналитический метод	0,10	—
1216	454653,57	2315697,66	Аналитический метод	0,10	—
1217	454652,59	2315697,14	Аналитический метод	0,10	—
1218	454653,63	2315695,19	Аналитический метод	0,10	—
1219	454652,74	2315694,72	Аналитический метод	0,10	—
1175	454656,50	2315687,64	Аналитический метод	0,10	—
1220	453906,00	2314990,36	Аналитический метод	0,10	—
1221	453952,06	2315018,27	Аналитический метод	0,10	—
1222	453971,83	2315031,75	Аналитический метод	0,10	—
1223	454000,94	2315055,83	Аналитический метод	0,10	—
1224	454004,31	2315058,61	Аналитический метод	0,10	—
1225	454005,43	2315059,54	Аналитический метод	0,10	—
1226	454049,48	2315097,91	Аналитический метод	0,10	—
1227	454135,21	2315185,89	Аналитический метод	0,10	—
1228	454179,11	2315230,84	Аналитический метод	0,10	—
1229	454182,54	2315234,48	Аналитический метод	0,10	—
1230	454199,45	2315252,43	Аналитический метод	0,10	—
1231	454253,47	2315305,55	Аналитический метод	0,10	—
1232	454257,56	2315309,57	Аналитический метод	0,10	—
1233	454336,49	2315387,30	Аналитический метод	0,10	—
1234	454380,59	2315430,90	Аналитический метод	0,10	—

**Графическое описание местоположения границ публичного сервитута
Газопровод межпоселковый д.Митинская - п. Тархановка - д. Филисово-д.Андреевские
Выселки - д.Кобелево городской округ Шатура Московской области**
(наименование объекта, местоположение границ которого описано)

Сведения о местоположении границ объекта

1	2	3	4	5	6
1235	454421,90	2315473,22	Аналитический метод	0,10	—
1236	454463,76	2315516,42	Аналитический метод	0,10	—
1237	454488,93	2315538,74	Аналитический метод	0,10	—
1238	454541,26	2315592,22	Аналитический метод	0,10	—
1239	454598,15	2315650,05	Аналитический метод	0,10	—
1240	454614,42	2315663,79	Аналитический метод	0,10	—
1241	454621,61	2315671,20	Аналитический метод	0,10	—
1242	454633,74	2315683,71	Аналитический метод	0,10	—
1243	454642,96	2315688,62	Аналитический метод	0,10	—
1244	454644,00	2315686,67	Аналитический метод	0,10	—
1245	454649,85	2315689,78	Аналитический метод	0,10	—
1246	454650,62	2315690,19	Аналитический метод	0,10	—
1247	454648,17	2315694,79	Аналитический метод	0,10	—
1248	454637,11	2315688,90	Аналитический метод	0,10	—
1249	454637,58	2315688,02	Аналитический метод	0,10	—
1250	454632,53	2315685,33	Аналитический метод	0,10	—
1251	454626,52	2315679,14	Аналитический метод	0,10	—
1252	454625,80	2315679,83	Аналитический метод	0,10	—
1253	454612,37	2315665,99	Аналитический метод	0,10	—
1254	454596,11	2315652,26	Аналитический метод	0,10	—
1255	454539,12	2315594,33	Аналитический метод	0,10	—
1256	454486,86	2315540,92	Аналитический метод	0,10	—
1257	454461,68	2315518,59	Аналитический метод	0,10	—
1258	454419,74	2315475,31	Аналитический метод	0,10	—

**Графическое описание местоположения границ публичного сервитута
Газопровод межпоселковый д.Митинская - п. Тархановка - д. Филисово-д.Андреевские
Выселки - д.Кобелево городской округ Шатура Московской области**
(наименование объекта, местоположение границ которого описано)

Сведения о местоположении границ объекта

1	2	3	4	5	6
1259	454378,47	2315433,01	Аналитический метод	0,10	—
1260	454334,38	2315389,44	Аналитический метод	0,10	—
1261	454255,46	2315311,71	Аналитический метод	0,10	—
1262	454197,30	2315254,53	Аналитический метод	0,10	—
1263	454176,94	2315232,92	Аналитический метод	0,10	—
1264	454133,07	2315187,99	Аналитический метод	0,10	—
1265	454047,38	2315100,06	Аналитический метод	0,10	—
1266	454003,49	2315061,82	Аналитический метод	0,10	—
1267	453970,03	2315034,15	Аналитический метод	0,10	—
1268	453950,43	2315020,79	Аналитический метод	0,10	—
1269	453904,48	2314992,94	Аналитический метод	0,10	—
1270	453802,57	2314935,22	Аналитический метод	0,10	—
1271	453716,82	2314887,46	Аналитический метод	0,10	—
1272	453676,97	2314865,02	Аналитический метод	0,10	—
1273	453592,77	2314818,18	Аналитический метод	0,10	—
1274	453528,89	2314781,89	Аналитический метод	0,10	—
1275	453529,38	2314781,02	Аналитический метод	0,10	—
1276	453477,47	2314751,85	Аналитический метод	0,10	—
1277	453476,98	2314752,72	Аналитический метод	0,10	—
1278	453364,46	2314689,90	Аналитический метод	0,10	—
1279	453308,94	2314659,86	Аналитический метод	0,10	—
1280	453309,41	2314658,98	Аналитический метод	0,10	—
1281	453296,90	2314652,21	Аналитический метод	0,10	—
1282	453296,42	2314653,09	Аналитический метод	0,10	—

**Графическое описание местоположения границ публичного сервитута
Газопровод межпоселковый д.Митинская - п. Тархановка - д. Филисово-д.Андреевские
Выселки - д.Кобелево городской округ Шатура Московской области**
(наименование объекта, местоположение границ которого описано)

Сведения о местоположении границ объекта

1	2	3	4	5	6
1283	453291,74	2314650,56	Аналитический метод	0,10	—
1284	453232,91	2314616,12	Аналитический метод	0,10	—
1285	453102,77	2314611,53	Аналитический метод	0,10	—
1286	453103,28	2314597,21	Аналитический метод	0,10	—
1287	453101,04	2314578,44	Аналитический метод	0,10	—
1288	453100,05	2314578,56	Аналитический метод	0,10	—
1289	453099,69	2314575,61	Аналитический метод	0,10	—
1290	453102,68	2314575,30	Аналитический метод	0,10	—
1291	453105,28	2314597,13	Аналитический метод	0,10	—
1292	453105,03	2314604,10	Аналитический метод	0,10	—
1293	453225,96	2314608,37	Аналитический метод	0,10	—
1294	453236,60	2314614,80	Аналитический метод	0,10	—
1295	453278,42	2314639,28	Аналитический метод	0,10	—
1296	453293,22	2314647,95	Аналитический метод	0,10	—
1297	453365,90	2314687,27	Аналитический метод	0,10	—
1298	453510,65	2314768,08	Аналитический метод	0,10	—
1299	453594,24	2314815,57	Аналитический метод	0,10	—
1300	453678,43	2314862,40	Аналитический метод	0,10	—
1301	453718,29	2314884,84	Аналитический метод	0,10	—
1302	453804,04	2314932,60	Аналитический метод	0,10	—
1220	453906,00	2314990,36	Аналитический метод	0,10	—
1303	453231,47	2314621,07	Аналитический метод	0,10	—
1304	453289,29	2314654,92	Аналитический метод	0,10	—

**Графическое описание местоположения границ публичного сервитута
Газопровод межпоселковый д.Митинская - п. Тархановка - д. Филисово-д.Андреевские
Выселки - д.Кобелево городской округ Шатура Московской области**
(наименование объекта, местоположение границ которого описано)

Сведения о местоположении границ объекта

1	2	3	4	5	6
1305	453291,63	2314656,19	Аналитический метод	0,10	—
1306	453288,59	2314661,93	Аналитический метод	0,10	—
1307	453286,10	2314660,58	Аналитический метод	0,10	—
1308	453282,93	2314658,73	Аналитический метод	0,10	—
1309	453221,42	2314622,72	Аналитический метод	0,10	—
1310	453104,65	2314618,60	Аналитический метод	0,10	—
1311	453045,74	2314616,52	Аналитический метод	0,10	—
1312	452996,04	2314615,70	Аналитический метод	0,10	—
1313	452960,42	2314615,12	Аналитический метод	0,10	—
1314	452955,33	2314616,83	Аналитический метод	0,10	—
1315	452954,41	2314613,96	Аналитический метод	0,10	—
1316	452957,29	2314612,98	Аналитический метод	0,10	—
1317	452957,64	2314613,94	Аналитический метод	0,10	—
1318	452960,10	2314613,11	Аналитический метод	0,10	—
1319	453045,79	2314614,52	Аналитический метод	0,10	—
1320	453102,60	2314616,53	Аналитический метод	0,10	—
1303	453231,47	2314621,07	Аналитический метод	0,10	—
1321	453523,93	2314059,37	Аналитический метод	0,10	—
1322	453522,76	2314062,14	Аналитический метод	0,10	—
1323	453520,54	2314061,19	Аналитический метод	0,10	—
1324	453505,04	2314097,80	Аналитический метод	0,10	—
1325	453499,58	2314109,30	Аналитический метод	0,10	—
1326	453488,27	2314123,73	Аналитический метод	0,10	—

**Графическое описание местоположения границ публичного сервитута
Газопровод межпоселковый д.Митинская - п. Тархановка - д. Филисово-д.Андреевские
Выселки - д.Кобелево городской округ Шатура Московской области**
(наименование объекта, местоположение границ которого описано)

Сведения о местоположении границ объекта

1	2	3	4	5	6
1327	453464,65	2314146,42	Аналитический метод	0,10	—
1328	453434,48	2314171,18	Аналитический метод	0,10	—
1329	453353,14	2314233,75	Аналитический метод	0,10	—
1330	453269,95	2314299,90	Аналитический метод	0,10	—
1331	453232,70	2314336,98	Аналитический метод	0,10	—
1332	453198,72	2314387,25	Аналитический метод	0,10	—
1333	453115,33	2314523,23	Аналитический метод	0,10	—
1334	453102,27	2314535,57	Аналитический метод	0,10	—
1335	453098,01	2314536,07	Аналитический метод	0,10	—
1336	453095,01	2314536,39	Аналитический метод	0,10	—
1337	453094,78	2314534,44	Аналитический метод	0,10	—
1338	453095,78	2314534,32	Аналитический метод	0,10	—
1339	453101,38	2314533,66	Аналитический метод	0,10	—
1340	453113,77	2314521,95	Аналитический метод	0,10	—
1341	453197,04	2314386,17	Аналитический метод	0,10	—
1342	453231,15	2314335,70	Аналитический метод	0,10	—
1343	453268,62	2314298,40	Аналитический метод	0,10	—
1344	453351,91	2314232,17	Аналитический метод	0,10	—
1345	453433,23	2314169,62	Аналитический метод	0,10	—
1346	453463,32	2314144,92	Аналитический метод	0,10	—
1347	453486,78	2314122,38	Аналитический метод	0,10	—
1348	453497,87	2314108,25	Аналитический метод	0,10	—
1349	453503,22	2314096,99	Аналитический метод	0,10	—
1350	453519,47	2314058,56	Аналитический метод	0,10	—

Графическое описание местоположения границ публичного сервитута
Газопровод межпоселковый д.Митинская - п. Тархановка - д. Филисово-д.Андреевские
Выселки - д.Кобелево городской округ Шатура Московской области
(наименование объекта, местоположение границ которого описано)

Сведения о местоположении границ объекта

1	2	3	4	5	6
1351	453520,78	2314059,12	Аналитический метод	0,10	—
1352	453521,17	2314058,20	Аналитический метод	0,10	—
1321	453523,93	2314059,37	Аналитический метод	0,10	—
1353	453528,41	2314048,77	Аналитический метод	0,10	—
1354	453525,49	2314055,68	Аналитический метод	0,10	—
1355	453516,82	2314052,01	Аналитический метод	0,10	—
1356	453498,65	2314094,94	Аналитический метод	0,10	—
1357	453493,60	2314105,60	Аналитический метод	0,10	—
1358	453483,06	2314119,02	Аналитический метод	0,10	—
1359	453460,00	2314141,18	Аналитический метод	0,10	—
1360	453430,12	2314165,70	Аналитический метод	0,10	—
1361	453348,83	2314228,23	Аналитический метод	0,10	—
1362	453265,29	2314294,66	Аналитический метод	0,10	—
1363	453227,28	2314332,50	Аналитический метод	0,10	—
1364	453192,84	2314383,46	Аналитический метод	0,10	—
1365	453109,85	2314518,78	Аналитический метод	0,10	—
1366	453099,14	2314528,89	Аналитический метод	0,10	—
1367	453090,23	2314529,95	Аналитический метод	0,10	—
1368	453091,04	2314536,80	Аналитический метод	0,10	—
1369	453083,58	2314537,59	Аналитический метод	0,10	—
1370	453081,07	2314516,47	Аналитический метод	0,10	—
1371	453103,98	2314514,01	Аналитический метод	0,10	—
1372	453186,53	2314379,40	Аналитический метод	0,10	—

**Графическое описание местоположения границ публичного сервитута
Газопровод межпоселковый д.Митинская - п. Тархановка - д. Филисово-д.Андреевские
Выселки - д.Кобелево городской округ Шатура Московской области**
(наименование объекта, местоположение границ которого описано)

Сведения о местоположении границ объекта

1	2	3	4	5	6
1373	453221,47	2314327,70	Аналитический метод	0,10	—
1374	453260,29	2314289,05	Аналитический метод	0,10	—
1375	453344,21	2314222,33	Аналитический метод	0,10	—
1376	453425,46	2314159,83	Аналитический метод	0,10	—
1377	453455,01	2314135,57	Аналитический метод	0,10	—
1378	453477,49	2314113,98	Аналитический метод	0,10	—
1379	453487,18	2314101,63	Аналитический метод	0,10	—
1380	453491,81	2314091,87	Аналитический метод	0,10	—
1381	453507,96	2314053,69	Аналитический метод	0,10	—
1382	453504,65	2314052,29	Аналитический метод	0,10	—
1383	453509,57	2314040,80	Аналитический метод	0,10	—
1353	453528,41	2314048,77	Аналитический метод	0,10	—
1384	451766,27	2313501,51	Аналитический метод	0,10	—
1385	451774,96	2313502,30	Аналитический метод	0,10	—
1386	451774,91	2313502,64	Аналитический метод	0,10	—
1387	451774,87	2313502,98	Аналитический метод	0,10	—
1388	451774,75	2313504,29	Аналитический метод	0,10	—
1389	451766,15	2313503,51	Аналитический метод	0,10	—
1390	451760,82	2313503,44	Аналитический метод	0,10	—
1391	451752,76	2313507,28	Аналитический метод	0,10	—
1392	451751,47	2313504,58	Аналитический метод	0,10	—
1393	451754,17	2313503,29	Аналитический метод	0,10	—
1394	451754,60	2313504,19	Аналитический метод	0,10	—

**Графическое описание местоположения границ публичного сервитута
Газопровод межпоселковый д.Митинская - п. Тархановка - д. Филисово-д.Андреевские
Выселки - д.Кобелево городской округ Шатура Московской области**
(наименование объекта, местоположение границ которого описано)

Сведения о местоположении границ объекта

1	2	3	4	5	6
1395	451760,38	2313501,43	Аналитический метод	0,10	—
1384	451766,27	2313501,51	Аналитический метод	0,10	—
1396	452735,00	2314682,83	Аналитический метод	0,10	—
1397	452735,32	2314683,78	Аналитический метод	0,10	—
1398	452727,36	2314686,47	Аналитический метод	0,10	—
1399	452673,16	2314693,47	Аналитический метод	0,10	—
1400	452404,89	2314749,15	Аналитический метод	0,10	—
1401	452386,26	2314753,61	Аналитический метод	0,10	—
1402	452383,15	2314740,58	Аналитический метод	0,10	—
1403	452384,08	2314740,37	Аналитический метод	0,10	—
1404	452371,55	2314688,11	Аналитический метод	0,10	—
1405	452370,66	2314688,38	Аналитический метод	0,10	—
1406	452359,37	2314641,23	Аналитический метод	0,10	—
1407	452361,10	2314635,38	Аналитический метод	0,10	—
1408	452362,01	2314635,65	Аналитический метод	0,10	—
1409	452362,83	2314632,89	Аналитический метод	0,10	—
1410	452369,14	2314634,64	Аналитический метод	0,10	—
1411	452367,13	2314641,43	Аналитический метод	0,10	—
1412	452376,23	2314679,43	Аналитический метод	0,10	—
1413	452369,90	2314680,94	Аналитический метод	0,10	—
1414	452385,00	2314744,06	Аналитический метод	0,10	—
1415	452387,00	2314752,40	Аналитический метод	0,10	—
1416	452404,57	2314748,19	Аналитический метод	0,10	—

**Графическое описание местоположения границ публичного сервитута
Газопровод межпоселковый д.Митинская - п. Тархановка - д. Филисово-д.Андреевские
Выселки - д.Кобелево городской округ Шатура Московской области**
(наименование объекта, местоположение границ которого описано)

Сведения о местоположении границ объекта

1	2	3	4	5	6
1417	452672,58	2314692,57	Аналитический метод	0,10	—
1418	452727,13	2314685,49	Аналитический метод	0,10	—
1396	452735,00	2314682,83	Аналитический метод	0,10	—
1419	451647,18	2314358,93	Аналитический метод	0,10	—
1420	451610,32	2314356,37	Аналитический метод	0,10	—
1421	451606,83	2314356,13	Аналитический метод	0,10	—
1422	451525,87	2314364,94	Аналитический метод	0,10	—
1423	451525,65	2314362,95	Аналитический метод	0,10	—
1424	451606,79	2314354,12	Аналитический метод	0,10	—
1425	451685,85	2314359,59	Аналитический метод	0,10	—
1426	451732,01	2314367,63	Аналитический метод	0,10	—
1427	451737,84	2314370,67	Аналитический метод	0,10	—
1428	451685,61	2314361,58	Аналитический метод	0,10	—
1429	451647,27	2314358,93	Аналитический метод	0,10	—
1419	451647,18	2314358,93	Аналитический метод	0,10	—
1430	451744,20	2313508,05	Аналитический метод	0,10	—
1431	451747,72	2313515,79	Аналитический метод	0,10	—
1432	451719,25	2313529,37	Аналитический метод	0,10	—
1433	451713,90	2313531,04	Аналитический метод	0,10	—
1434	451712,81	2313528,73	Аналитический метод	0,10	—
1435	451664,26	2313544,44	Аналитический метод	0,10	—
1436	451651,43	2313545,52	Аналитический метод	0,10	—
1437	451646,08	2313550,19	Аналитический метод	0,10	—

**Графическое описание местоположения границ публичного сервитута
Газопровод межпоселковый д.Митинская - п. Тархановка - д. Филисово-д.Андреевские
Выселки - д.Кобелево городской округ Шатура Московской области**
(наименование объекта, местоположение границ которого описано)

Сведения о местоположении границ объекта

1	2	3	4	5	6
1438	451640,48	2313543,78	Аналитический метод	0,10	—
1439	451642,76	2313541,82	Аналитический метод	0,10	—
1440	451643,40	2313542,56	Аналитический метод	0,10	—
1441	451648,36	2313538,26	Аналитический метод	0,10	—
1442	451671,95	2313536,26	Аналитический метод	0,10	—
1443	451716,50	2313522,37	Аналитический метод	0,10	—
1444	451741,95	2313510,23	Аналитический метод	0,10	—
1445	451741,55	2313509,31	Аналитический метод	0,10	—
1430	451744,20	2313508,05	Аналитический метод	0,10	—
1446	451642,38	2313554,69	Аналитический метод	0,10	—
1447	451629,79	2313565,61	Аналитический метод	0,10	—
1448	451622,19	2313556,85	Аналитический метод	0,10	—
1449	451613,22	2313546,50	Аналитический метод	0,10	—
1450	451554,41	2313457,48	Аналитический метод	0,10	—
1451	451458,53	2313463,42	Аналитический метод	0,10	—
1452	451433,20	2313460,78	Аналитический метод	0,10	—
1453	451414,04	2313644,30	Аналитический метод	0,10	—
1454	451389,08	2313904,34	Аналитический метод	0,10	—
1455	451418,66	2313936,09	Аналитический метод	0,10	—
1456	451436,16	2313963,11	Аналитический метод	0,10	—
1457	451455,77	2314005,29	Аналитический метод	0,10	—
1458	451482,87	2314064,02	Аналитический метод	0,10	—
1459	451502,91	2314119,41	Аналитический метод	0,10	—

**Графическое описание местоположения границ публичного сервитута
Газопровод межпоселковый д.Митинская - п. Тархановка - д. Филисово-д.Андреевские
Выселки - д.Кобелево городской округ Шатура Московской области**
(наименование объекта, местоположение границ которого описано)

Сведения о местоположении границ объекта

1	2	3	4	5	6
1460	451507,89	2314136,08	Аналитический метод	0,10	—
1461	451514,62	2314158,67	Аналитический метод	0,10	—
1462	451529,77	2314225,10	Аналитический метод	0,10	—
1463	451530,48	2314273,23	Аналитический метод	0,10	—
1464	451538,72	2314348,95	Аналитический метод	0,10	—
1465	451606,55	2314341,57	Аналитический метод	0,10	—
1466	451687,36	2314347,17	Аналитический метод	0,10	—
1467	451742,55	2314356,77	Аналитический метод	0,10	—
1468	451775,55	2314374,01	Аналитический метод	0,10	—
1469	451802,76	2314439,37	Аналитический метод	0,10	—
1470	451819,94	2314497,80	Аналитический метод	0,10	—
1471	451826,03	2314507,75	Аналитический метод	0,10	—
1472	451843,37	2314511,40	Аналитический метод	0,10	—
1473	451912,51	2314513,44	Аналитический метод	0,10	—
1474	452057,56	2314517,31	Аналитический метод	0,10	—
1475	452135,69	2314524,17	Аналитический метод	0,10	—
1476	452203,78	2314530,14	Аналитический метод	0,10	—
1477	452271,06	2314552,91	Аналитический метод	0,10	—
1478	452371,45	2314582,51	Аналитический метод	0,10	—
1479	452373,07	2314576,95	Аналитический метод	0,10	—
1480	452385,14	2314580,37	Аналитический метод	0,10	—
1481	452379,31	2314600,12	Аналитический метод	0,10	—
1482	452373,08	2314598,30	Аналитический метод	0,10	—
1483	452373,93	2314595,42	Аналитический метод	0,10	—

**Графическое описание местоположения границ публичного сервитута
Газопровод межпоселковый д.Митинская - п. Тархановка - д. Филисово-д.Андреевские
Выселки - д.Кобелево городской округ Шатура Московской области**
(наименование объекта, местоположение границ которого описано)

Сведения о местоположении границ объекта

1	2	3	4	5	6
1484	452372,96	2314595,13	Аналитический метод	0,10	—
1485	452374,15	2314591,12	Аналитический метод	0,10	—
1486	452268,79	2314560,06	Аналитический метод	0,10	—
1487	452202,23	2314537,53	Аналитический метод	0,10	—
1488	452089,88	2314527,67	Аналитический метод	0,10	—
1489	451912,24	2314522,94	Аналитический метод	0,10	—
1490	451842,24	2314520,87	Аналитический метод	0,10	—
1491	451820,06	2314516,20	Аналитический метод	0,10	—
1492	451811,18	2314501,68	Аналитический метод	0,10	—
1493	451793,80	2314442,54	Аналитический метод	0,10	—
1494	451768,10	2314380,83	Аналитический метод	0,10	—
1495	451733,63	2314362,83	Аналитический метод	0,10	—
1496	451686,46	2314354,62	Аналитический метод	0,10	—
1497	451606,69	2314349,10	Аналитический метод	0,10	—
1498	451530,08	2314357,44	Аналитический метод	0,10	—
1499	451521,00	2314273,91	Аналитический метод	0,10	—
1500	451520,29	2314226,26	Аналитический метод	0,10	—
1501	451505,41	2314161,02	Аналитический метод	0,10	—
1502	451498,88	2314139,11	Аналитический метод	0,10	—
1503	451499,80	2314138,72	Аналитический метод	0,10	—
1504	451474,07	2314067,63	Аналитический метод	0,10	—
1505	451427,83	2313967,72	Аналитический метод	0,10	—
1506	451401,77	2313927,50	Аналитический метод	0,10	—
1507	451398,66	2313924,15	Аналитический метод	0,10	—

**Графическое описание местоположения границ публичного сервитута
Газопровод межпоселковый д.Митинская - п. Тархановка - д. Филисово-д.Андреевские
Выселки - д.Кобелево городской округ Шатура Московской области**
(наименование объекта, местоположение границ которого описано)

Сведения о местоположении границ объекта

1	2	3	4	5	6
1508	451382,33	2313906,63	Аналитический метод	0,10	—
1509	451407,57	2313643,65	Аналитический метод	0,10	—
1510	451427,41	2313453,64	Аналитический метод	0,10	—
1511	451458,67	2313456,90	Аналитический метод	0,10	—
1512	451560,07	2313450,61	Аналитический метод	0,10	—
1513	451620,00	2313541,35	Аналитический метод	0,10	—
1514	451630,64	2313553,62	Аналитический метод	0,10	—
1515	451634,32	2313550,43	Аналитический метод	0,10	—
1516	451633,65	2313549,66	Аналитический метод	0,10	—
1517	451635,97	2313547,66	Аналитический метод	0,10	—
1446	451642,38	2313554,69	Аналитический метод	0,10	—
1518	451395,00	2313927,56	Аналитический метод	0,10	—
1519	451397,81	2313930,58	Аналитический метод	0,10	—
1520	451398,52	2313931,67	Аналитический метод	0,10	—
1521	451390,91	2313931,37	Аналитический метод	0,10	—
1522	451394,27	2313928,24	Аналитический метод	0,10	—
1518	451395,00	2313927,56	Аналитический метод	0,10	—
1523	451352,01	2313928,79	Аналитический метод	0,10	—
1524	451351,88	2313931,79	Аналитический метод	0,10	—
1525	451346,86	2313931,59	Аналитический метод	0,10	—
1526	451343,11	2313931,44	Аналитический метод	0,10	—
1527	451342,92	2313936,14	Аналитический метод	0,10	—
1528	451328,79	2313994,05	Аналитический метод	0,10	—

**Графическое описание местоположения границ публичного сервитута
Газопровод межпоселковый д.Митинская - п. Тархановка - д. Филисово-д.Андреевские
Выселки - д.Кобелево городской округ Шатура Московской области**
(наименование объекта, местоположение границ которого описано)

Сведения о местоположении границ объекта

1	2	3	4	5	6
1529	451318,73	2314061,63	Аналитический метод	0,10	—
1530	451313,59	2314126,00	Аналитический метод	0,10	—
1531	451193,99	2314116,46	Аналитический метод	0,10	—
1532	451143,58	2314115,37	Аналитический метод	0,10	—
1533	451143,62	2314113,37	Аналитический метод	0,10	—
1534	451194,09	2314114,46	Аналитический метод	0,10	—
1535	451311,76	2314123,85	Аналитический метод	0,10	—
1536	451316,74	2314061,40	Аналитический метод	0,10	—
1537	451326,83	2313993,66	Аналитический метод	0,10	—
1538	451340,93	2313935,86	Аналитический метод	0,10	—
1539	451341,20	2313929,36	Аналитический метод	0,10	—
1540	451350,40	2313929,73	Аналитический метод	0,10	—
1541	451350,44	2313928,73	Аналитический метод	0,10	—
1523	451352,01	2313928,79	Аналитический метод	0,10	—
1542	451352,49	2313917,30	Аналитический метод	0,10	—
1543	451352,27	2313922,41	Аналитический метод	0,10	—
1544	451352,17	2313924,80	Аналитический метод	0,10	—
1545	451336,41	2313924,16	Аналитический метод	0,10	—
1546	451335,95	2313935,16	Аналитический метод	0,10	—
1547	451321,92	2313992,70	Аналитический метод	0,10	—
1548	451311,77	2314060,84	Аналитический метод	0,10	—
1549	451307,17	2314118,46	Аналитический метод	0,10	—
1550	451194,35	2314109,46	Аналитический метод	0,10	—

**Графическое описание местоположения границ публичного сервитута
Газопровод межпоселковый д.Митинская - п. Тархановка - д. Филисово-д.Андреевские
Выселки - д.Кобелево городской округ Шатура Московской области**
(наименование объекта, местоположение границ которого описано)

Сведения о местоположении границ объекта

1	2	3	4	5	6
1551	451138,73	2314108,26	Аналитический метод	0,10	—
1552	451136,82	2314196,46	Аналитический метод	0,10	—
1553	451219,19	2314198,24	Аналитический метод	0,10	—
1554	451216,76	2314310,56	Аналитический метод	0,10	—
1555	451212,14	2314418,97	Аналитический метод	0,10	—
1556	451190,24	2314453,25	Аналитический метод	0,10	—
1557	451189,80	2314457,50	Аналитический метод	0,10	—
1558	451182,33	2314456,72	Аналитический метод	0,10	—
1559	451182,96	2314450,71	Аналитический метод	0,10	—
1560	451187,19	2314415,40	Аналитический метод	0,10	—
1561	451202,75	2314416,01	Аналитический метод	0,10	—
1562	451207,26	2314310,34	Аналитический метод	0,10	—
1563	451209,53	2314205,53	Аналитический метод	0,10	—
1564	451127,16	2314203,75	Аналитический метод	0,10	—
1565	451127,66	2314180,73	Аналитический метод	0,10	—
1566	451128,77	2314129,25	Аналитический метод	0,10	—
1567	451129,39	2314100,56	Аналитический метод	0,10	—
1568	451194,73	2314101,97	Аналитический метод	0,10	—
1569	451300,29	2314110,39	Аналитический метод	0,10	—
1570	451304,32	2314059,99	Аналитический метод	0,10	—
1571	451314,55	2313991,25	Аналитический метод	0,10	—
1572	451328,49	2313934,10	Аналитический метод	0,10	—
1573	451329,22	2313916,36	Аналитический метод	0,10	—
1574	451349,33	2313917,17	Аналитический метод	0,10	—

Графическое описание местоположения границ публичного сервитута
Газопровод межпоселковый д.Митинская - п. Тархановка - д. Филисово-д.Андреевские
Выселки - д.Кобелево городской округ Шатура Московской области
(наименование объекта, местоположение границ которого описано)

Сведения о местоположении границ объекта

1	2	3	4	5	6
1542	451352,49	2313917,30	Аналитический метод	0,10	—
1575	451208,84	2314512,81	Аналитический метод	0,10	—
1576	451209,64	2314594,18	Аналитический метод	0,10	—
1577	451191,65	2314630,24	Аналитический метод	0,10	—
1578	451187,87	2314637,83	Аналитический метод	0,10	—
1579	451185,54	2314638,02	Аналитический метод	0,10	—
1580	451207,64	2314593,71	Аналитический метод	0,10	—
1581	451206,85	2314513,53	Аналитический метод	0,10	—
1582	451191,03	2314494,05	Аналитический метод	0,10	—
1583	451191,42	2314490,31	Аналитический метод	0,10	—
1584	451190,43	2314490,20	Аналитический метод	0,10	—
1585	451190,68	2314487,72	Аналитический метод	0,10	—
1586	451193,67	2314488,03	Аналитический метод	0,10	—
1587	451193,41	2314490,55	Аналитический метод	0,10	—
1588	451193,20	2314492,56	Аналитический метод	0,10	—
1589	451193,11	2314493,43	Аналитический метод	0,10	—
1590	451196,98	2314498,20	Аналитический метод	0,10	—
1575	451208,84	2314512,81	Аналитический метод	0,10	—
1591	451224,35	2314191,35	Аналитический метод	0,10	—
1592	451224,31	2314193,35	Аналитический метод	0,10	—
1593	451141,93	2314191,57	Аналитический метод	0,10	—
1594	451141,97	2314189,57	Аналитический метод	0,10	—
1591	451224,35	2314191,35	Аналитический метод	0,10	—

Графическое описание местоположения границ публичного сервитута
Газопровод межпоселковый д.Митинская - п. Тархановка - д. Филисово-д.Андреевские
Выселки - д.Кобелево городской округ Шатура Московской области
(наименование объекта, местоположение границ которого описано)

Сведения о местоположении границ объекта

1	2	3	4	5	6
1595	451067,00	2314661,63	Аналитический метод	0,10	—
1596	451066,09	2314662,48	Аналитический метод	0,10	—
1597	451066,34	2314661,15	Аналитический метод	0,10	—
1595	451067,00	2314661,63	Аналитический метод	0,10	—
1598	451061,28	2314725,33	Аналитический метод	0,10	—
1599	451060,28	2314725,24	Аналитический метод	0,10	—
1600	451060,74	2314722,32	Аналитический метод	0,10	—
1598	451061,28	2314725,33	Аналитический метод	0,10	—
1601	455969,61	2314432,82	Аналитический метод	0,10	—
1602	455967,16	2314434,28	Аналитический метод	0,10	—
1603	455964,14	2314433,54	Аналитический метод	0,10	—
1604	455962,93	2314433,24	Аналитический метод	0,10	—
1605	455963,42	2314431,25	Аналитический метод	0,10	—
1601	455969,61	2314432,82	Аналитический метод	0,10	—

3. Сведения о характерных точках части (частей) границы объекта

Обозначение характерных точек части границы	Координаты, м		Метод определения координат характерной точки	Средняя квадратическа я погрешность положения характерной точки (M _t), м	Описание обозначения точки на местности (при наличии)
	X	Y			
1	2	3	4	5	6
Часть № —					
—	—	—	—	—	—

СХЕМА РАСПОЛОЖЕНИЯ ГРАНИЦ ПУБЛИЧНОГО СЕРВИТУТА
 Газопровод межпоселковый д.Митинская - п. Тархановка - д. Филисово-д.Андреевские Выселки - д.Кобелево городской
 округ Шатура Московской области



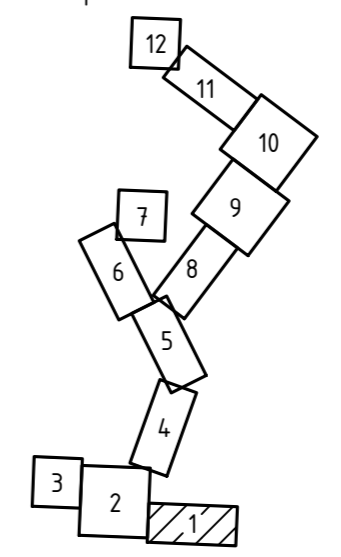
Линия съёмки с листом 2

М 1:1000

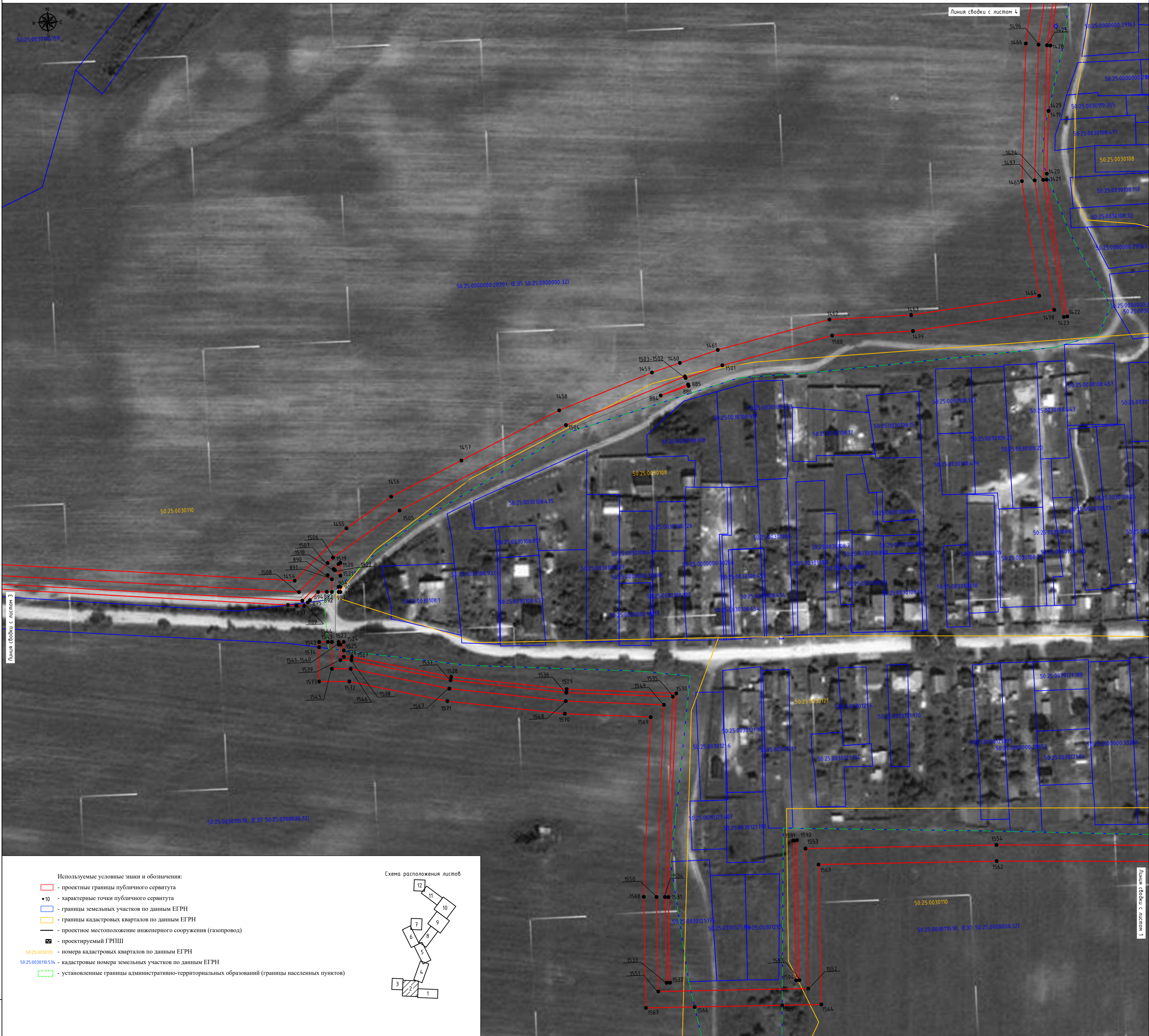
Взам. инв. N
 Подл. и дата
 Инв. N подл.

- Используемые условные знаки и обозначения:
- проектные границы публичного сервитута
 - 10 - характерные точки публичного сервитута
 - границы земельных участков по данным ЕГРН
 - границы кадастровых кварталов по данным ЕГРН
 - проектное местоположение инженерного сооружения (газопровод)
 - проектируемый ГРПШ
 - 50:25:0030110 - номера кадастровых кварталов по данным ЕГРН
 - 50:25:0030110:534 - кадастровые номера земельных участков по данным ЕГРН
 - установленные границы административно-территориальных образований (границы населенных пунктов)

Схема расположения листов



Подпись: *[Signature]* Дата "27" октября 2023 г.
 Место для проставления подписи и даты
 описание местоположения объекта



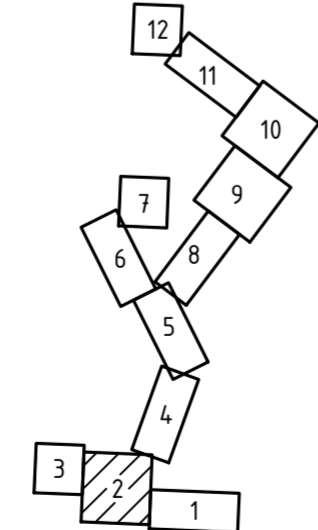
Линия съёмки с листом 3

Линия съёмки с листом 4

Линия съёмки с листом 1

- Используемые условные знаки и обозначения:
- проектные границы публичного сервитута
 - 10 - характерные точки публичного сервитута
 - границы земельных участков по данным ЕГРН
 - границы кадастровых кварталов по данным ЕГРН
 - проектное местоположение инженерного сооружения (газопровод)
 - проектируемый ГРПШ
 - 50.25.0030110 - номера кадастровых кварталов по данным ЕГРН
 - 50.25.0030110.534 - кадастровые номера земельных участков по данным ЕГРН
 - установленные границы административно-территориальных образований (границы населенных пунктов)

Схема расположения листов



Мас. 1:1000
 Подп. и дата
 Взам. инв. N

СХЕМА РАСПОЛОЖЕНИЯ ГРАНИЦ ПУБЛИЧНОГО СЕРВИТУТА
 Газопровод межпоселковый д.Митинская - п. Тархановка - д. Философо-д.Андреевские Выселки - д.Кобелево городской
 округе Шатура Московской области


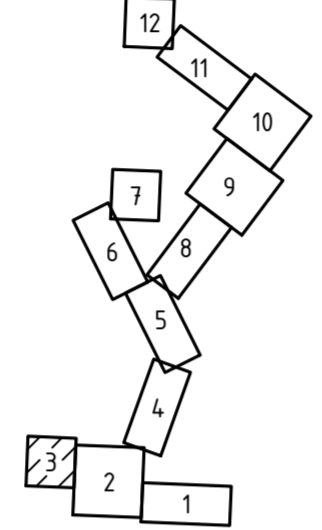


Схема расположения листов



- Используемые условные знаки и обозначения:
- проектные границы публичного сервитута
 - 10 - характерные точки публичного сервитута
 - границы земельных участков по данным ЕГРН
 - границы кадастровых кварталов по данным ЕГРН
 - - проектное местоположение инженерного сооружения (газопровод)
 - проектируемый ГРПШ
- 50:25:0030110 - номера кадастровых кварталов по данным ЕГРН
 50:25:0030110:534 - кадастровые номера земельных участков по данным ЕГРН
 - установленные границы административно-территориальных образований (границы населенных пунктов)

Листья сборки с листом 2


М 1:1000



Подпись: *[Signature]* Дата "27" октября 2023 г.
 Место для отрыва листа или составленного
 описание местоположения объекта

Взам. инв. N
 Подп. и дата
 Инв. N подл.

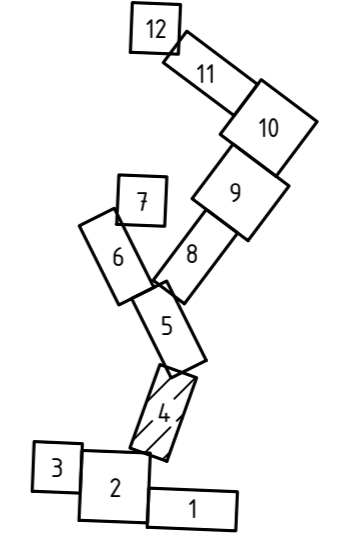
СХЕМА РАСПОЛОЖЕНИЯ ГРАНИЦ ПУБЛИЧНОГО СЕРВИТУТА
 Газопровод межпоселковый д.Митинская – п. Тархановка – д. Филисово-д.Андреевские Выселки – д.Кобелево городской
 округ Шатура Московской области



Взам. инв. N
 Подл. и дата
 Инв. N подл.


- Используемые условные знаки и обозначения:
- проектные границы публичного сервитута
 - 10 - характерные точки публичного сервитута
 - границы земельных участков по данным ЕГРН
 - границы кадастровых кварталов по данным ЕГРН
 - проектное местоположение инженерного сооружения (газопровод)
 - проектируемый ГРПШ
 - 50:25:0030110 - номера кадастровых кварталов по данным ЕГРН
 - 50:25:0030110:534 - кадастровые номера земельных участков по данным ЕГРН
 - установленные границы административно-территориальных образований (границы населенных пунктов)

Схема расположения листов



Подпись: *В. Зависимый* Дата "27" октября 2023 г.
 Место для проставления подписи и даты составления
 описания местоположения инженерного сооружения

М 1:1000



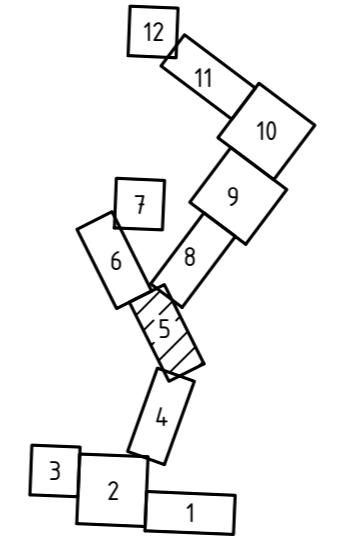
Линия сводки с листом 8

Линия сводки с листом 6

Линия сводки с листом 7

- Используемые условные знаки и обозначения:
- проектные границы публичного сервитута
 - характерные точки публичного сервитута
 - границы земельных участков по данным ЕГРН
 - границы кадастровых кварталов по данным ЕГРН
 - проектное местоположение инженерного сооружения (газопровод)
 - проектируемый ГРПШ
- 50.25.0030110 - номера кадастровых кварталов по данным ЕГРН
 50.25.0030110.534 - кадастровые номера земельных участков по данным ЕГРН
 - установленные границы административно-территориальных образований (границы населенных пунктов)

Схема расположения листов




М 1:1000

Инф. N подл.
 Подп. и дата.
 Взам. инв. N



Подпись: *[Signature]* Дата "27" октября 2023 г.
 Место для подписи, печати, составления описания местоположения объектов



Линия сводки с листом 7

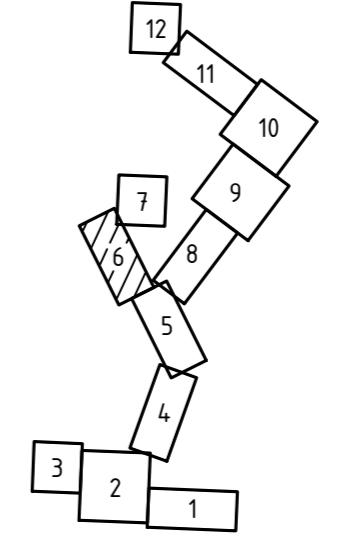
Линия сводки с листом 5

М 1:1000

Инв. N подл.
 Подл. и дата.
 Взам. инв. N

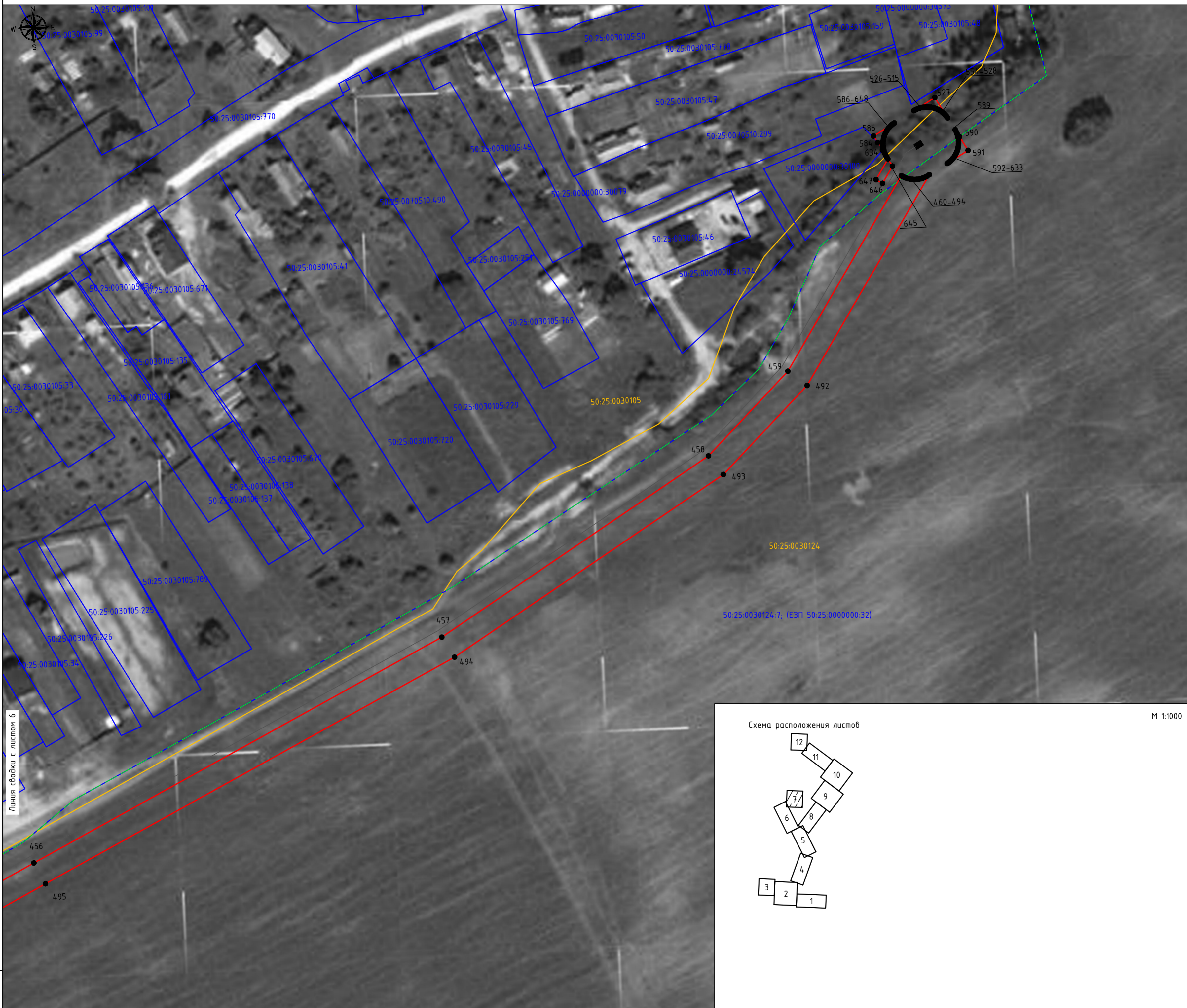
- Используемые условные знаки и обозначения:
- - проектные границы публичного сервитута
 - - границы земельных участков по данным ЕГРН
 - - границы кадастровых кварталов по данным ЕГРН
 - - проектное местоположение инженерного сооружения (газопровод)
 - - характерные точки публичного сервитута
 - - проектируемый ГРПШ
 - 50:25:0030110 - номера кадастровых кварталов по данным ЕГРН
 - 50:25:003010534 - кадастровые номера земельных участков по данным ЕГРН
 - - - - установленные границы административно-территориальных образований (границы населенных пунктов)

Схема расположения листов



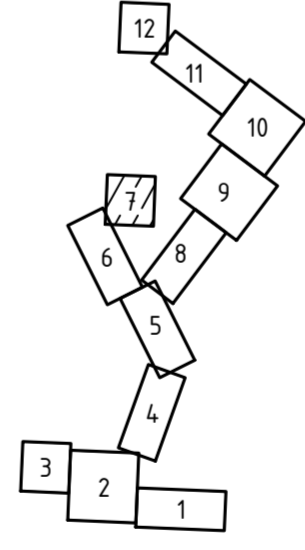
Подпись: *А. Зайцев* Дата "27" октября 2023 г.

СХЕМА РАСПОЛОЖЕНИЯ ГРАНИЦ ПУБЛИЧНОГО СЕРВИТУТА
 Газопровод межпоселковый д.Митинская – п. Тархановка – д. Филисово-д.Андреевские Выселки – д.Кобелево городской
 округ Шатура Московской области



Линия свободки с листом 6

Схема расположения листов



М 1:1000

Взам. инв. №
 Подп. и дата
 Инв. № подл.


Используемые условные знаки и обозначения:

- проектные границы публичного сервитута
- 10 - характерные точки публичного сервитута
- границы земельных участков по данным ЕГРН
- границы кадастровых кварталов по данным ЕГРН
- проектное местоположение инженерного сооружения (газопровод)
- проектируемый ГРПШ
- 50:25:0030110 - номера кадастровых кварталов по данным ЕГРН
- 50:25:0030110:534 - кадастровые номера земельных участков по данным ЕГРН
- установленные границы административно-территориальных образований (границы населенных пунктов)



Подпись: *А. Савин* Дата "27" октября 2023 г.
 Место для отрыва листы-листа, составленного
 описание местоположения объектов

СХЕМА РАСПОЛОЖЕНИЯ ГРАНИЦ ПУБЛИЧНОГО СЕРВИТУТА
 Газопровод межпоселковый д.Митинская – п. Тархановка – д. Филисово-д.Андреевские Выселки – д.Кобелево городской округ Шатура Московской области



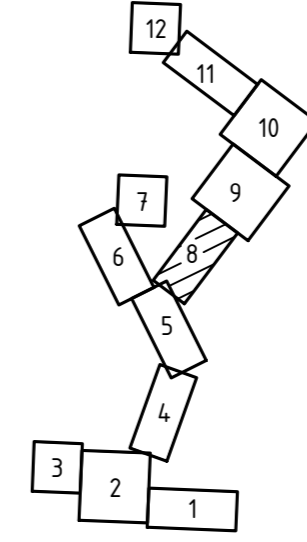
Линия съёмки с листом 5

Линия съёмки с листом 9

Имя, N подл.,
 Подп. и дата,
 Взам. инв. N

- Используемые условные знаки и обозначения:
- проектные границы публичного сервитута
 - характерные точки публичного сервитута
 - границы земельных участков по данным ЕГРН
 - границы кадастровых кварталов по данным ЕГРН
 - проектное местоположение инженерного сооружения (газопровод)
 - проектируемый ГРПШ
 - 50:25:0030110 - номера кадастровых кварталов по данным ЕГРН
 - 50:25:0030110.534 - кадастровые номера земельных участков по данным ЕГРН
 - установленные границы административно-территориальных образований (границы населенных пунктов)

Схема расположения листов



Подпись: *[Signature]* Дата "27" октября 2023 г.
 Место для отбора проб и анализа, описания местонахождения объектов

М 1:1000



Линия съёмки с листом 10

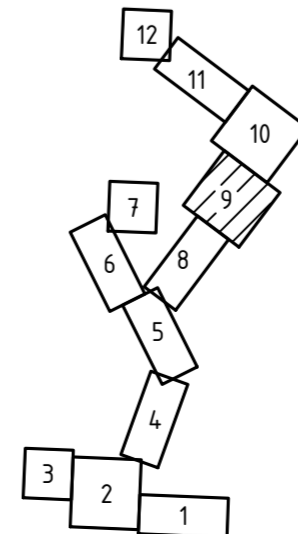
Линия съёмки с листом 8

M 1:1000

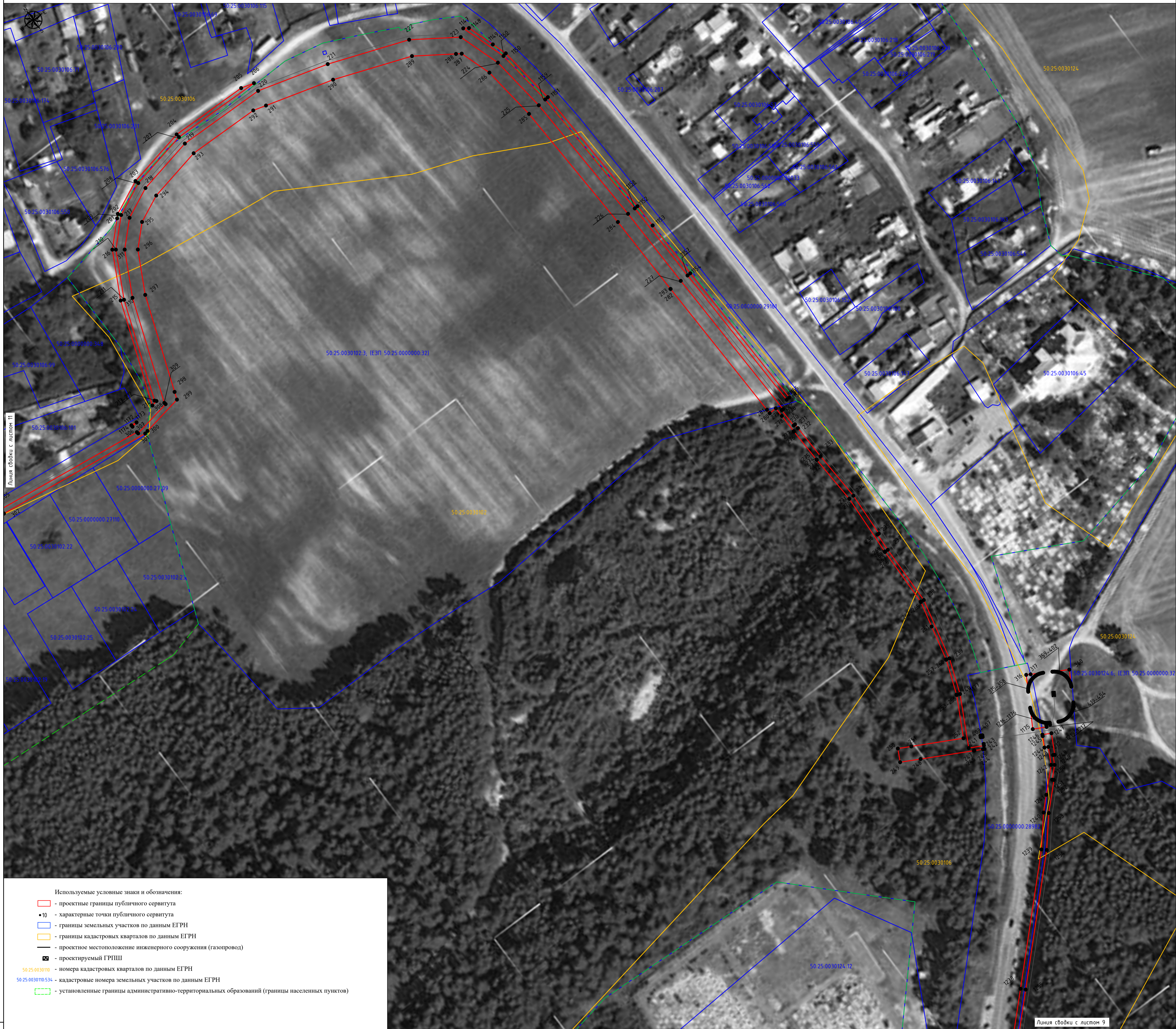
Используемые условные знаки и обозначения:

- проектные границы публичного сервитута
- 10 - характерные точки публичного сервитута
- границы земельных участков по данным ЕГРН
- границы кадастровых кварталов по данным ЕГРН
- проектное местоположение инженерного сооружения (газопровод)
- проектируемый ГРПШ
- 50:25:0030110 - номера кадастровых кварталов по данным ЕГРН
- 50:25:0030110.534 - кадастровые номера земельных участков по данным ЕГРН
- установленные границы административно-территориальных образований (границы населенных пунктов)

Схема расположения листов



Подпись: *[Signature]* Дата "27" октября 2023 г.
Место для подписи и даты утверждения
описания местоположения

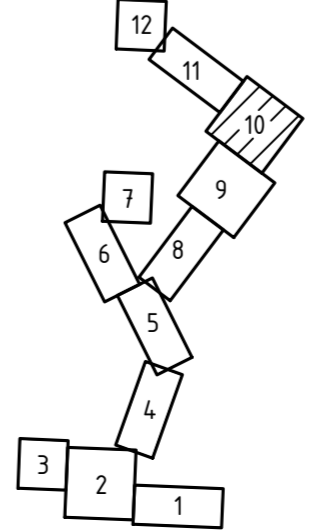


Линия съёмки с листом 11

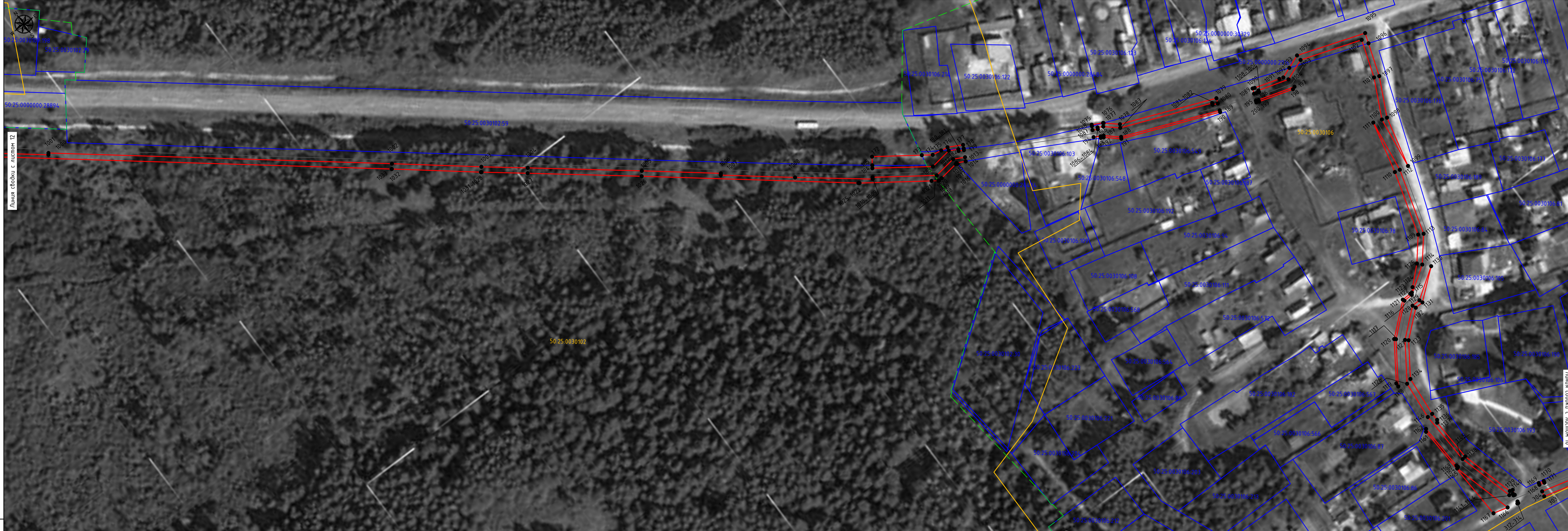
Линия съёмки с листом 9

- Используемые условные знаки и обозначения:
- проектные границы публичного сервитута
 - 10 - характерные точки публичного сервитута
 - границы земельных участков по данным ЕГРН
 - границы кадастровых кварталов по данным ЕГРН
 - проектное местоположение инженерного сооружения (газопровод)
 - проектируемый ГРПШ
 - 50.25.0030100 - номера кадастровых кварталов по данным ЕГРН
 - 50.25.0030100.534 - кадастровые номера земельных участков по данным ЕГРН
 - установленные границы административно-территориальных образований (границы населенных пунктов)

Схема расположения листов



Подпись: *[Signature]* Дата "27" октября 2023 г.
 Место для проставления даты, подписанного
 описания местоположения объекта

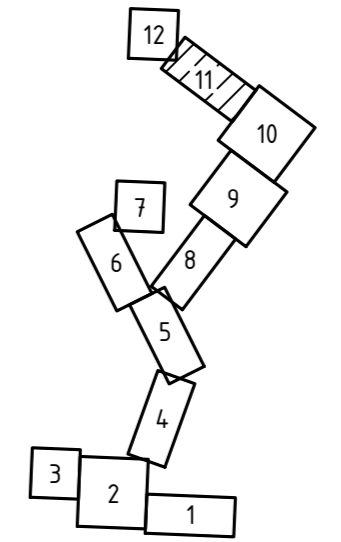


Линия съёмки с листом 12

Линия съёмки с листом 01

- Используемые условные знаки и обозначения:
- проектные границы публичного сервитута
 - характерные точки публичного сервитута
 - границы земельных участков по данным ЕГРН
 - границы кадастровых кварталов по данным ЕГРН
 - проектное местоположение инженерного сооружения (газопровод)
 - проектируемый ГРПШ
 - 50:25:0030110 - номера кадастровых кварталов по данным ЕГРН
 - 50:25:0030110:534 - кадастровые номера земельных участков по данным ЕГРН
 - установленные границы административно-территориальных образований (границы населенных пунктов)

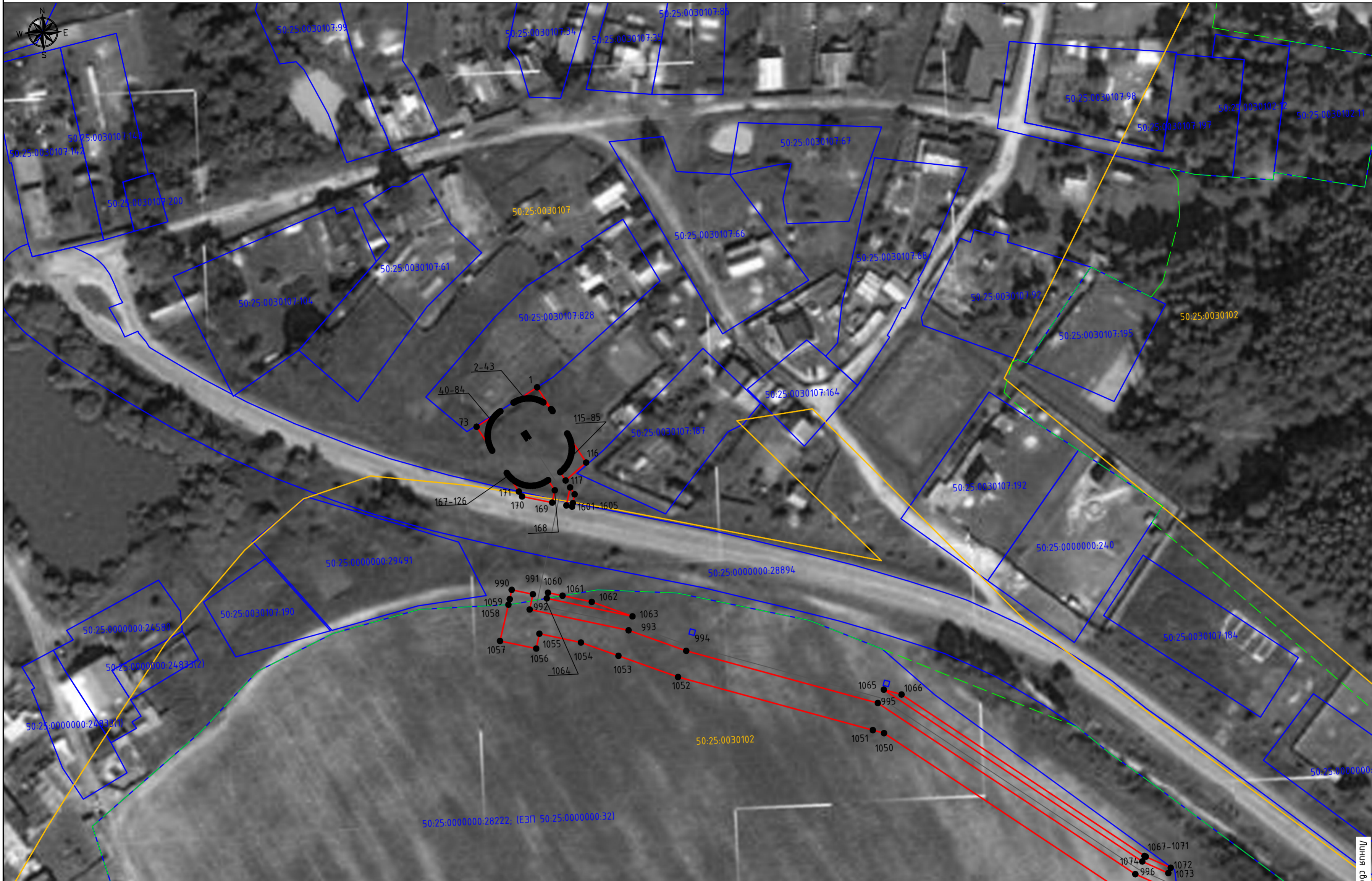
Схема расположения листов



Подпись: *С. Сидорова* Дата "27" октября 2023 г.
 Место для подписи специалиста, осуществляющего описание местоположения объектов

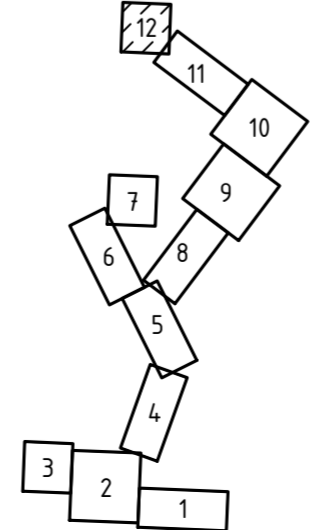
М 1:1000

СХЕМА РАСПОЛОЖЕНИЯ ГРАНИЦ ПУБЛИЧНОГО СЕРВИТУТА
 Газопровод межпоселковый д.Митинская - п. Тархановка - д. Филисово-д.Андреевские Выселки - д.Кобелево городской
 округ Шатура Московской области



- Используемые условные знаки и обозначения:
- проектные границы публичного сервитута
 - 10 - характерные точки публичного сервитута
 - границы земельных участков по данным ЕГРН
 - границы кадастровых кварталов по данным ЕГРН
 - - проектное местоположение инженерного сооружения (газопровод)
 - проектируемый ГРПШ
 - 50:25:0030110 - номера кадастровых кварталов по данным ЕГРН
 - 50:25:0030110-534 - кадастровые номера земельных участков по данным ЕГРН
 - установленные границы административно-территориальных образований (границы населенных пунктов)

Схема расположения листов



Подпись: *[Signature]* Дата "27" октября 2023 г.
 Место для отбора проб и анализа. Составляющего
 описание местоположения объекта

М 1:1000

Инд. N подл. | Подл. и дата | Банк инв. N