

ОПИСАНИЕ МЕСТОПОЛОЖЕНИЯ ГРАНИЦ

Публичный сервитут объекта «Газопровод низкого давления», кадастровый номер 50:25:0100212:264

(наименование объекта, местоположение границ которого описано (далее - объект))

Раздел 1

Сведения об объекте

№ п/п	Характеристики объекта	Описание характеристик
1	2	3
1	Местоположение объекта	Московская область, городской округ Шатура, д. Артёмово
2	Площадь объекта ± величина погрешности определения площади ($P \pm \Delta P$)	3 228 м ² ± 20 м ²
3	Иные характеристики объекта	Вид объекта реестра границ: Зона с особыми условиями использования территории Содержание ограничений использования объектов недвижимости в пределах зоны или территории: Публичный сервитут, для целей размещения линейных объектов системы газоснабжения, их неотъемлемых технологических частей. Срок установления 49 лет. Обладатель публичного сервитута: Акционерное Общество «Мособлгаз» (ИНН 5032292612, ОГРН 1175024034734). Адрес: Московская обл. г. Одинцово, д. Раздоры, 1-й км Рублево-Успенского шоссе, д. 1, корп. Б. Электронная почта : info@mosoblgaz.ru

Раздел 2

Сведения о местоположении границ объекта

1. Система координат МСК-50, зона 2					
2. Сведения о характерных точках границ объекта					
Обозначение характерных точек границ	Координаты, м		Метод определения координат характерной точки	Средняя квадратическая погрешность положения характерной точки (Mt), м	Описание обозначения точки на местности (при наличии)
	X	Y			
1	2	3	4	5	6
1	412 112,12	2 346 541,67	Аналитический метод	0,10	—
2	412 125,81	2 346 553,22		0,10	
3	412 147,24	2 346 571,71		0,10	
4	412 156,98	2 346 579,07		0,10	
5	412 160,29	2 346 579,61		0,10	
6	412 163,77	2 346 578,94		0,10	
7	412 166,23	2 346 576,32		0,10	
8	412 189,15	2 346 545,54		0,10	
9	412 217,55	2 346 507,78		0,10	
10	412 230,17	2 346 516,26		0,10	
11	412 239,76	2 346 523,20		0,10	
12	412 255,75	2 346 535,29		0,10	
13	412 261,94	2 346 538,51		0,10	
14	412 263,28	2 346 538,74		0,10	
15	412 263,19	2 346 540,84		0,10	
16	412 260,70	2 346 544,91		0,10	
17	412 257,05	2 346 549,82		0,10	
18	412 244,89	2 346 563,87		0,10	
19	412 228,01	2 346 584,04		0,10	
20	412 218,06	2 346 599,78		0,10	
21	412 215,76	2 346 605,29		0,10	
22	412 214,56	2 346 611,13		0,10	
23	412 214,07	2 346 616,86		0,10	
24	412 215,25	2 346 642,35		0,10	
25	412 216,12	2 346 674,28		0,10	
26	412 220,12	2 346 674,18		0,10	
27	412 219,25	2 346 642,20		0,10	
28	412 218,08	2 346 616,94		0,10	
29	412 218,53	2 346 611,71		0,10	
30	412 219,60	2 346 606,47		0,10	
31	412 221,61	2 346 601,64		0,10	
32	412 231,26	2 346 586,38		0,10	
33	412 247,93	2 346 566,47		0,10	
34	412 260,17	2 346 552,33		0,10	
35	412 264,02	2 346 547,15		0,10	
36	412 267,15	2 346 542,05		0,10	
37	412 267,27	2 346 539,07		0,10	
38	412 269,70	2 346 539,05		0,10	
39	412 274,19	2 346 538,44		0,10	
40	412 284,51	2 346 536,39		0,10	
41	412 307,16	2 346 531,11		0,10	
42	412 320,74	2 346 528,40		0,10	
43	412 335,37	2 346 525,88		0,10	
44	412 355,85	2 346 523,00		0,10	
45	412 366,49	2 346 522,08		0,10	
46	412 368,17	2 346 527,86		0,10	
47	412 372,91	2 346 542,61		0,10	

Раздел 2





Сведения о местоположении границ объекта					
1	2	3	4	5	6
48	412 378,84	2 346 560,46	Аналитический метод	0,10	—
49	412 383,19	2 346 572,47		0,10	
50	412 387,79	2 346 583,77		0,10	
51	412 389,58	2 346 589,20		0,10	
52	412 389,84	2 346 590,76		0,10	
53	412 389,39	2 346 594,26		0,10	
54	412 388,58	2 346 596,42		0,10	
55	412 384,95	2 346 602,23		0,10	
56	412 361,38	2 346 643,46		0,10	
57	412 364,85	2 346 645,45		0,10	
58	412 388,39	2 346 604,28		0,10	
59	412 392,18	2 346 598,20		0,10	
60	412 393,27	2 346 595,28		0,10	
61	412 393,88	2 346 590,64		0,10	
62	412 393,48	2 346 588,24		0,10	
63	412 391,55	2 346 582,39		0,10	
64	412 386,93	2 346 571,03		0,10	
65	412 382,62	2 346 559,15		0,10	
66	412 376,71	2 346 541,37		0,10	
67	412 371,99	2 346 526,70		0,10	
68	412 370,31	2 346 520,91		0,10	
69	412 380,05	2 346 515,44		0,10	
70	412 386,33	2 346 509,93		0,10	
71	412 388,27	2 346 507,19		0,10	
72	412 416,95	2 346 461,18		0,10	
73	412 421,44	2 346 452,32		0,10	
74	412 421,13	2 346 443,83		0,10	
75	412 420,32	2 346 440,35		0,10	
76	412 418,88	2 346 436,72		0,10	
77	412 416,51	2 346 432,54		0,10	
78	412 413,03	2 346 434,51		0,10	
79	412 415,27	2 346 438,47		0,10	
80	412 416,49	2 346 441,55		0,10	
81	412 417,15	2 346 444,36		0,10	
82	412 417,40	2 346 451,43		0,10	
83	412 413,46	2 346 459,22		0,10	
84	412 384,94	2 346 504,98		0,10	
85	412 383,34	2 346 507,24		0,10	
86	412 377,73	2 346 512,16		0,10	
87	412 367,35	2 346 517,99		0,10	
88	412 355,40	2 346 519,03		0,10	
89	412 334,76	2 346 521,93		0,10	
90	412 320,02	2 346 524,46		0,10	
91	412 306,31	2 346 527,20		0,10	
92	412 283,66	2 346 532,48		0,10	
93	412 273,53	2 346 534,49		0,10	
94	412 269,42	2 346 535,05		0,10	
95	412 265,52	2 346 535,08		0,10	
96	412 263,24	2 346 534,67		0,10	
97	412 257,85	2 346 531,87		0,10	
98	412 242,14	2 346 519,98		0,10	
99	412 232,46	2 346 512,98		0,10	
100	412 220,05	2 346 504,64		0,10	
101	412 213,35	2 346 499,95		0,10	
102	412 193,90	2 346 481,83		0,10	

Раздел 4
План границ объекта



Масштаб 1:2 000

Используемые условные знаки и обозначения:

-  - Граница зоны
-  - Граница земельного участка по сведениям ЕГРН
-  50:15:0030526 - Кадастровый номер квартала по сведениям ЕГРН
-  - Граница кадастрового квартала

Подпись _____ Дата « 12 » сентября 20 23 г.

Место для оттиска печати (при наличии) лица, составившего описание местоположения границ объекта



Раздел 4
План границ объекта

Лист 1



Масштаб 1:1 000

Используемые условные знаки и обозначения:

- 7 - Характерная точка границы зоны
- - Граница зоны
- - Граница земельного участка по сведениям ЕГРН
- 50:15:0030526 - Кадастровый номер квартала по сведениям ЕГРН
- - Граница кадастрового квартала

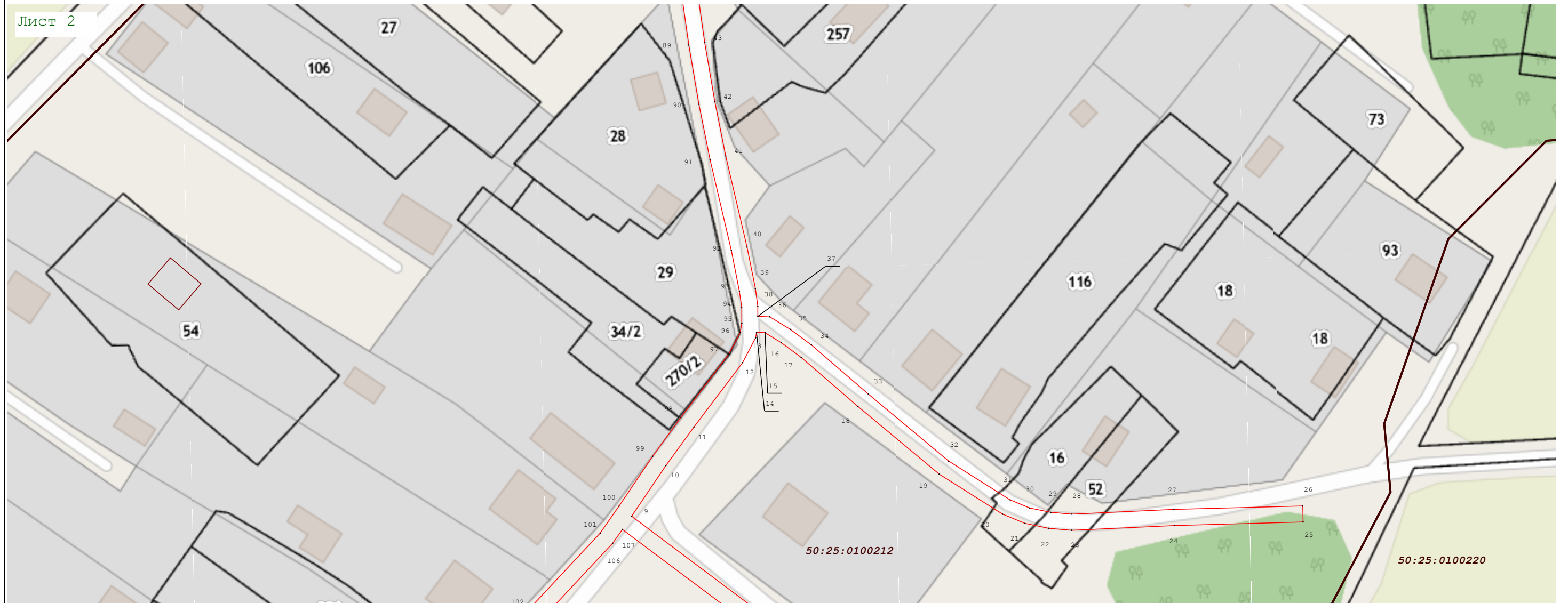
Подпись _____ Дата « 12 » сентября 20 23 г.

Место для отиска печати (при наличии) лица, составившего описание местоположения границ объекта






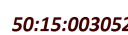

Раздел 4
План границ объекта

Лист 2



Масштаб 1:1 000

Используемые условные знаки и обозначения:

-  7 - Характерная точка границы зоны
-  - Граница зоны
-  - Граница земельного участка по сведениям ЕГРН
-  50:15:0030526 - Кадастровый номер квартала по сведениям ЕГРН
-  - Граница кадастрового квартала

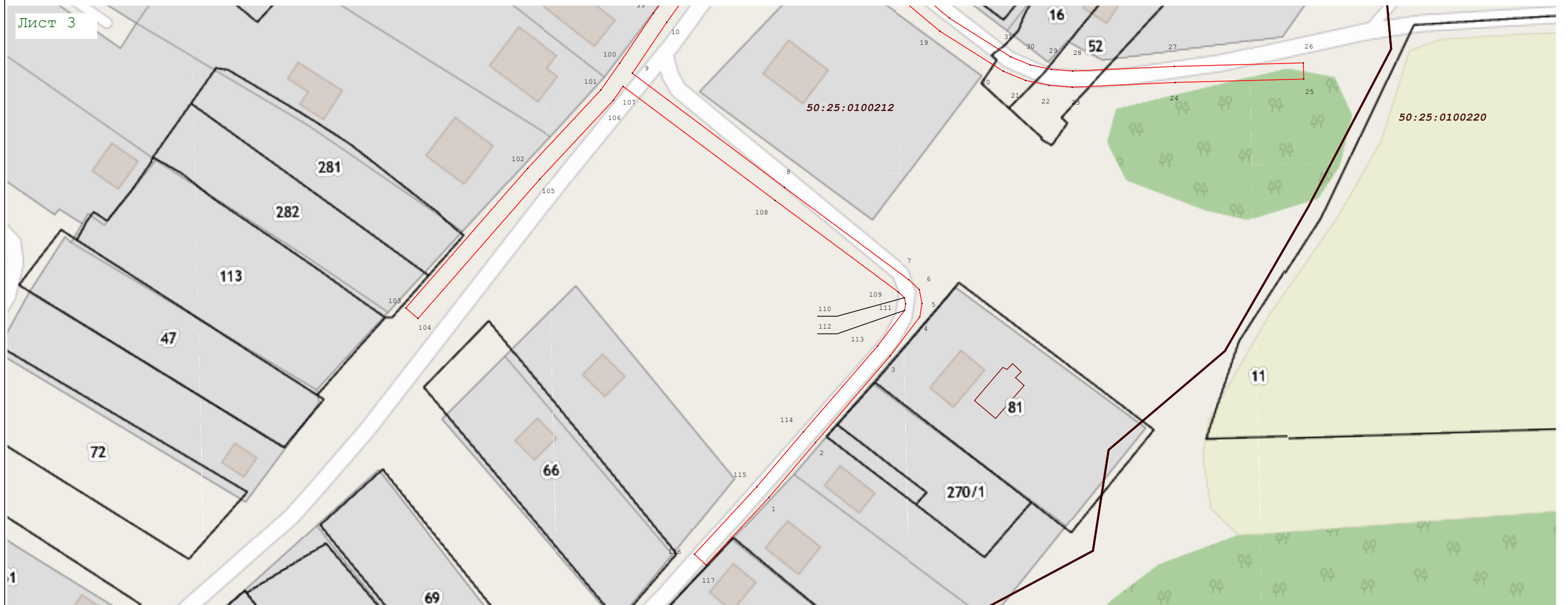
Подпись _____ Дата « 12 » сентября 20 23 г.

Место для отиска печати (при наличии) лица, составившего описание местоположения границ объекта



Раздел 4
План границ объекта

Лист 3



Масштаб 1:1 000

Используемые условные знаки и обозначения:

- 7 - Характерная точка границы зоны
- - Граница зоны
- - Граница земельного участка по сведениям ЕГРН
- 50:15:0030526 - Кадастровый номер квартала по сведениям ЕГРН
- - Граница кадастрового квартала

Подпись _____ Дата « 12 » сентября 20 23 г.

Место для отиска печати (при наличии) лица, составившего описание местоположения границ объекта

