

ОПИСАНИЕ МЕСТОПОЛОЖЕНИЯ ГРАНИЦ

Публичный сервитут объекта «Газопровод низкого давления», кадастровый номер 50:25:0000000:26970

(наименование объекта, местоположение границ которого описано (далее - объект))

Раздел 1

Сведения об объекте

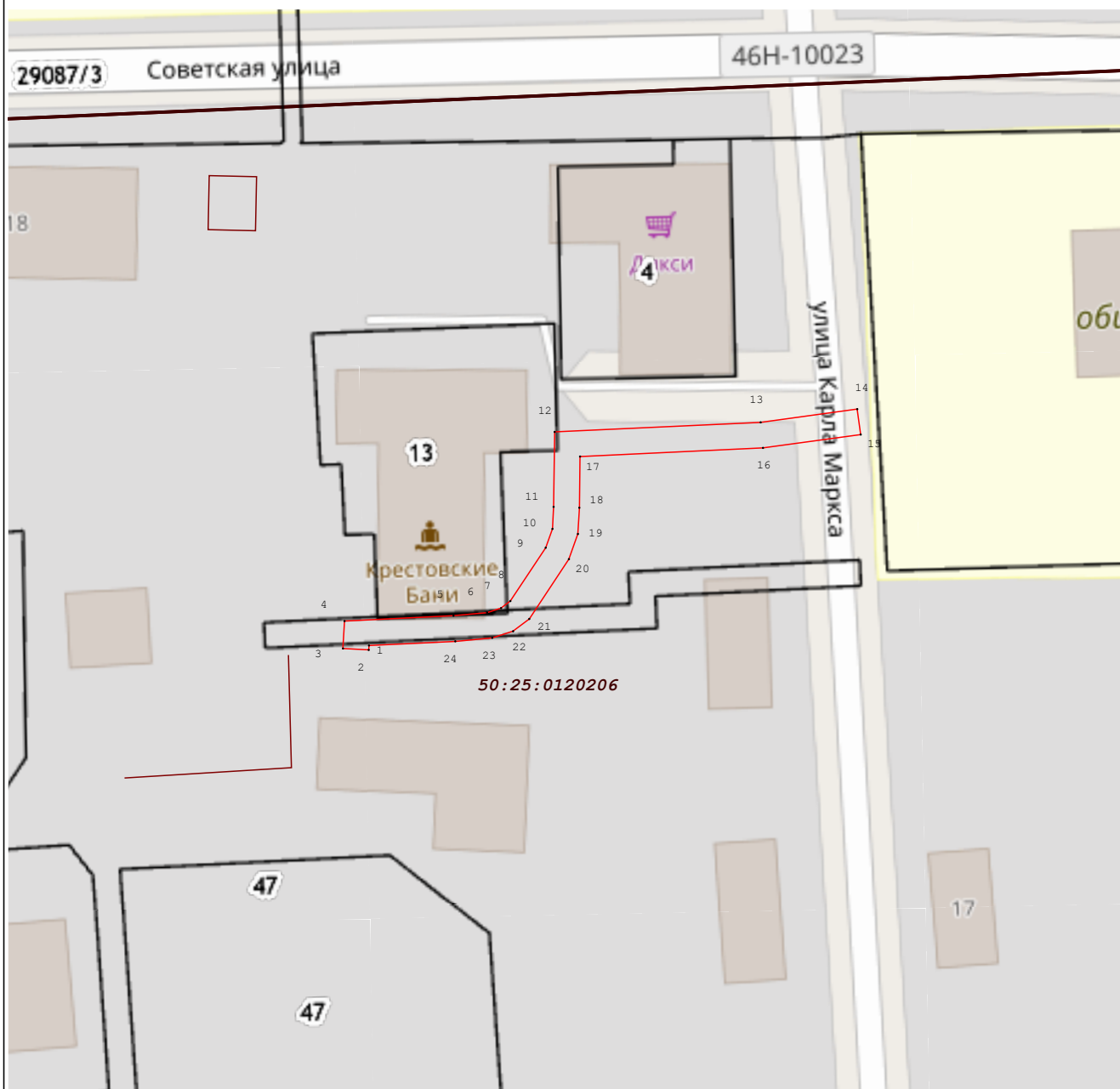
Сведения об объекте		
№ п/п	Характеристики объекта	Описание характеристик
1	2	3
1	Местоположение объекта	Московская область, городской округ Шатура, г. Рошаль
2	Площадь объекта ± величина погрешности определения площади ($P \pm \Delta P$)	408 м ² ± 7 м ²
3	Иные характеристики объекта	Вид объекта реестра границ: Зона с особыми условиями использования территории Содержание ограничений использования объектов недвижимости в пределах зоны или территории: Публичный сервитут, для целей размещения линейных объектов системы газоснабжения, их неотъемлемых технологических частей. Срок установления 49 лет. Владелец публичного сервитута: Акционерное Общество «Мособлгаз». Адрес: Московская обл, г. Одинцово, д. Раздоры, 1-й км Рублево-Успенского шоссе, д. 1, корп. Б. Электронная почта: info@mosoblgaz.ru

Раздел 2

Сведения о местоположении границ объекта






1. Система координат МСК-50, зона 2					
2. Сведения о характерных точках границ объекта					
Обозначение характерных точек границ	Координаты, м		Метод определения координат характерной точки	Средняя квадратическая погрешность положения характерной точки (Mt), м	Описание обозначения точки на местности (при наличии)
	X	Y			
1	2	3	4	5	6
1	459 027,95	2 336 044,40	Аналитический метод	0,10	—
2	459 027,26	2 336 044,36		0,10	
3	459 027,48	2 336 040,37		0,10	
4	459 031,76	2 336 040,61		0,10	
5	459 032,60	2 336 057,55		0,10	
6	459 033,09	2 336 062,77		0,10	
7	459 033,78	2 336 064,95		0,10	
8	459 034,88	2 336 066,39		0,10	
9	459 043,20	2 336 071,89		0,10	
10	459 046,14	2 336 072,94		0,10	
11	459 049,57	2 336 073,12		0,10	
12	459 061,26	2 336 073,29		0,10	
13	459 062,76	2 336 105,32		0,10	
14	459 064,81	2 336 120,34		0,10	
15	459 060,85	2 336 120,88		0,10	
16	459 058,77	2 336 105,69		0,10	
17	459 057,42	2 336 077,23		0,10	
18	459 049,43	2 336 077,12		0,10	
19	459 045,34	2 336 076,90		0,10	
20	459 041,43	2 336 075,50		0,10	
21	459 032,09	2 336 069,33		0,10	
22	459 030,17	2 336 066,82		0,10	
23	459 029,14	2 336 063,58		0,10	
24	459 028,60	2 336 057,83		0,10	
1	459 027,95	2 336 044,40	0,10		
3. Сведения о характерных точках части (частей) границы объекта					
1	2	3	4	5	6
—	—	—	—	—	—

Раздел 4
План границ объекта



Масштаб 1:1 000

Используемые условные знаки и обозначения:

-  7 - Характерная точка границы зоны
-  - Граница зоны
-  - Граница земельного участка по сведениям ЕГРН
-  50:15:0030526 - Кадастровый номер квартала по сведениям ЕГРН
-  - Граница кадастрового квартала

Подпись _____



Дата « 25 » августа 20 23 г.

Место для оттиска печати (при наличии) лица, составившего описание местоположения границ объекта