

ОПИСАНИЕ МЕСТОПОЛОЖЕНИЯ ГРАНИЦ**Публичный сервитут объекта «Газопровод низкого давления», кадастровый номер 50:25:0120208:173**

(наименование объекта, местоположение границ которого описано (далее - объект))

Раздел 1**Сведения об объекте**

Сведения об объекте		
№ п/п	Характеристики объекта	Описание характеристик
1	2	3
1	Местоположение объекта	Московская область, городской округ Шатура, г. Рошаль
2	Площадь объекта ± величина погрешности определения площади ($P \pm \Delta P$)	1 399 м ² ± 13 м ²
3	Иные характеристики объекта	Вид объекта реестра границ: Зона с особыми условиями использования территории Содержание ограничений использования объектов недвижимости в пределах зоны или территории: Публичный сервитут, для целей размещения линейных объектов системы газоснабжения, их неотъемлемых технологических частей. Срок установления 49 лет. Владелец публичного сервитута: Акционерное Общество «Мособлгаз». Адрес: Московская обл, г. Одинцово, д. Раздоры, 1-й км Рублево-Успенского шоссе, д. 1, корп. Б. Электронная почта: info@mosoblgaz.ru

Раздел 2

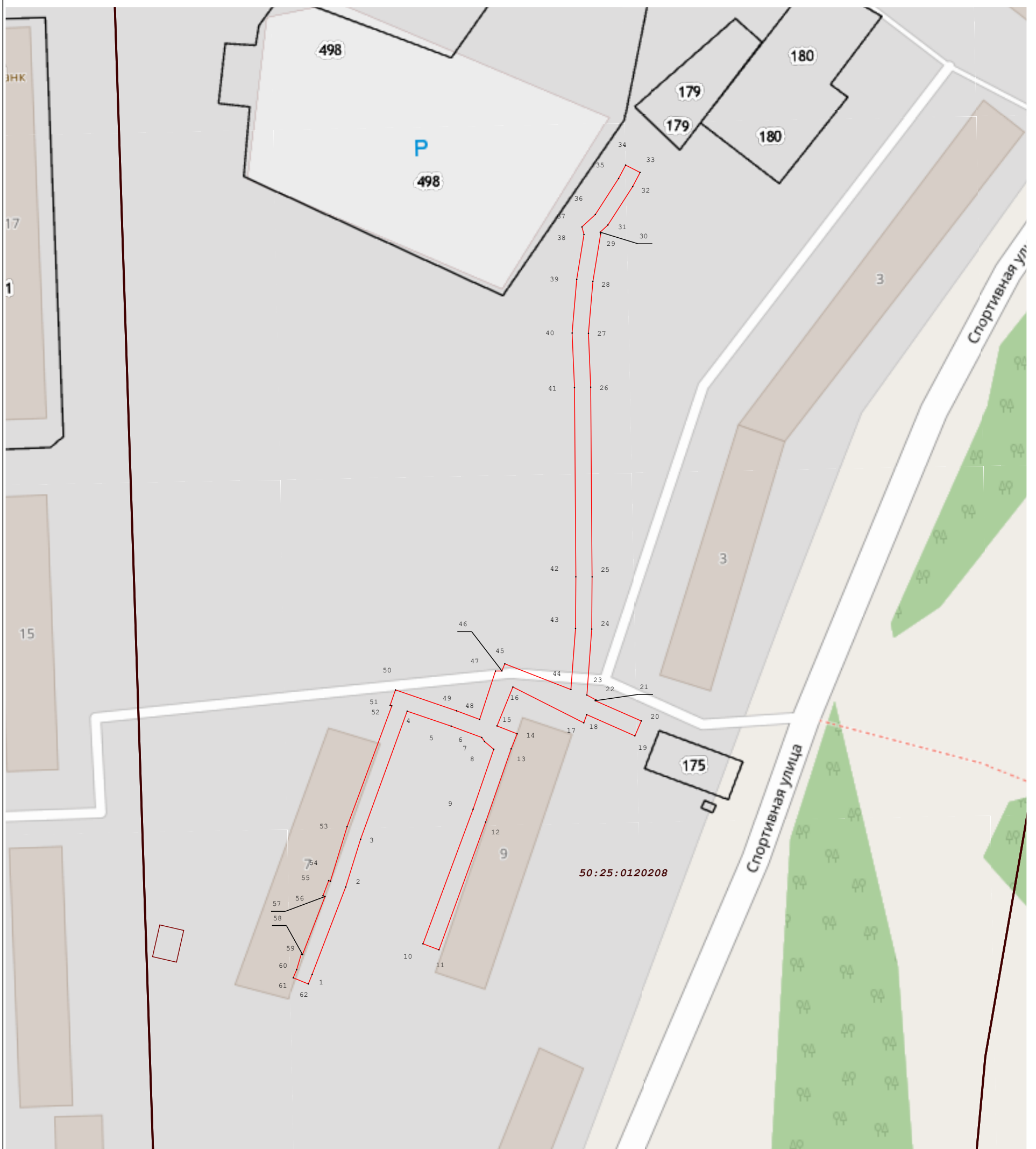
Сведения о местоположении границ объекта

1. Система координат МСК-50, зона 2					
2. Сведения о характерных точках границ объекта					
Обозначение характерных точек границ	Координаты, м		Метод определения координат характерной точки	Средняя квадратическая погрешность положения характерной точки (Mt), м	Описание обозначения точки на местности (при наличии)
	X	Y			
1	2	3	4	5	6
1	458 783,98	2 336 399,31	Аналитический метод	0,10	—
2	458 805,54	2 336 407,55		0,10	
3	458 817,28	2 336 411,20		0,10	
4	458 848,89	2 336 422,66		0,10	
5	458 845,22	2 336 433,47		0,10	
6	458 842,40	2 336 440,99		0,10	
7	458 841,42	2 336 441,69		0,10	
8	458 839,51	2 336 443,97		0,10	
9	458 824,73	2 336 438,87		0,10	
10	458 791,53	2 336 426,54		0,10	
11	458 790,06	2 336 430,47		0,10	
12	458 821,55	2 336 441,97		0,10	
13	458 839,60	2 336 448,23		0,10	
14	458 843,31	2 336 449,71		0,10	
15	458 845,27	2 336 444,75		0,10	
16	458 854,85	2 336 448,67		0,10	
17	458 846,02	2 336 466,09		0,10	
18	458 848,04	2 336 466,80		0,10	
19	458 842,80	2 336 478,65		0,10	
20	458 846,48	2 336 480,23		0,10	
21	458 851,47	2 336 468,91		0,10	
22	458 851,69	2 336 469,07		0,10	
23	458 852,88	2 336 466,84		0,10	
24	458 869,14	2 336 468,06		0,10	
25	458 882,01	2 336 468,14		0,10	
26	458 928,80	2 336 467,80		0,10	
27	458 942,06	2 336 467,24		0,10	
28	458 954,90	2 336 468,34		0,10	
29	458 966,63	2 336 470,23		0,10	
30	458 967,02	2 336 470,13		0,10	
31	458 968,78	2 336 472,03		0,10	
32	458 978,25	2 336 478,13		0,10	
33	458 981,74	2 336 479,93		0,10	
34	458 983,57	2 336 476,38		0,10	
35	458 980,25	2 336 474,66		0,10	
36	458 971,37	2 336 468,94		0,10	
37	458 968,30	2 336 465,64		0,10	
38	458 966,45	2 336 466,14		0,10	
39	458 955,38	2 336 464,36		0,10	
40	458 942,15	2 336 463,23		0,10	
41	458 928,71	2 336 463,80		0,10	
42	458 882,02	2 336 464,14		0,10	
43	458 869,30	2 336 464,06		0,10	
44	458 854,24	2 336 462,93		0,10	
45	458 860,57	2 336 446,68		0,10	
46	458 858,81	2 336 445,97		0,10	
47	458 858,78	2 336 444,37		0,10	

Раздел 2






Сведения о местоположении границ объекта					
1	2	3	4	5	6
48	458 846,87	2 336 440,46	Аналитический метод	0,10	—
49	458 848,99	2 336 434,82		0,10	
50	458 854,12	2 336 419,80		0,10	
51	458 850,35	2 336 418,47		0,10	
52	458 850,20	2 336 418,88		0,10	
53	458 820,40	2 336 407,89		0,10	
54	458 806,96	2 336 403,80		0,10	
55	458 807,12	2 336 403,37		0,10	
56	458 803,38	2 336 401,95		0,10	
57	458 803,19	2 336 402,47		0,10	
58	458 788,88	2 336 396,94		0,10	
59	458 788,97	2 336 396,65		0,10	
60	458 785,14	2 336 395,49		0,10	
61	458 783,14	2 336 394,65		0,10	
62	458 781,63	2 336 398,36		0,10	
1	458 783,98	2 336 399,31		0,10	
3. Сведения о характерных точках части (частей) границы объекта					
1	2	3	4	5	6
—	—	—	—	—	—

Раздел 4
План границ объекта



Масштаб 1:1 000

Используемые условные знаки и обозначения:

-  7 - Характерная точка границы зоны
-  - Граница зоны
-  - Граница земельного участка по сведениям ЕГРН
-  50:15:0030526 - Кадастровый номер квартала по сведениям ЕГРН
-  - Граница кадастрового квартала

Подпись _____ Дата « 25 » августа 20 23 г.

Место для оттиска печати (при наличии) лица, составившего описание местоположения границ объекта

