

ГРАФИЧЕСКОЕ ОПИСАНИЕ
местоположения границ населенных пунктов, территориальных
зон, особо охраняемых природных территорий, зон с особыми
условиями использования территории

Публичный сервитут объекта «Распределительный газопровод низкого давления $P \leq 0,003$ МПа»

(наименование объекта, местоположение границ которого описано (далее - объект))

Раздел 1

Сведения об объекте

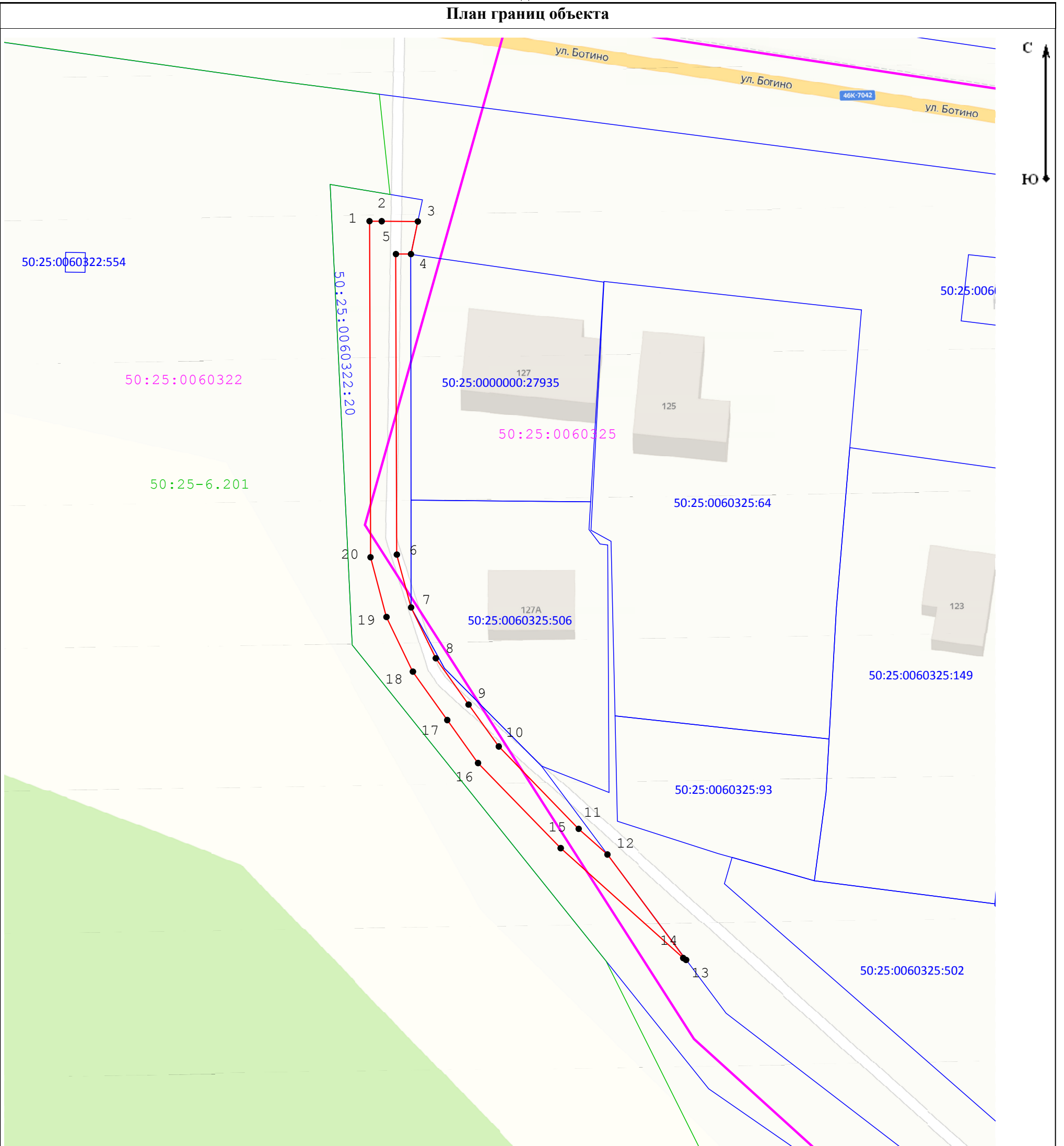
№ п/п	Характеристики объекта	Описание характеристик
1	2	3
1	Местоположение объекта	Московская область, г Шатура
2	Площадь объекта \pm величина погрешности определения площади ($P \pm \Delta P$)	490 м ² \pm 39 м ²
3	Иные характеристики объекта	Вид объекта реестра границ: Зона с особыми условиями использования территории Содержание ограничений использования объектов недвижимости в пределах зоны или территории: Публичный сервитут, в целях размещения объекта «Распределительный газопровод низкого давления $P \leq 0,003$ МПа». Срок установления: 120 месяцев в пользу Акционерного Общества «Мособлгаз» ОГРН 1175024034734, ИНН 5032292612 (Московская область, Одинцовский городской округ, деревня Раздоры, 1-й км. Рублево-Успенского шоссе, дом 1, корпус Б, info@mosoblgaz.ru)

Раздел 2

Сведения о местоположении границ объекта



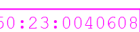

1. Система координат МСК-50, зона 2					
2. Сведения о характерных точках границ объекта					
Обозначение характерных точек границ	Координаты, м		Метод определения координат характерной точки	Средняя квадратическая погрешность положения характерной точки (Mt), м	Описание обозначения точки на местности (при наличии)
	X	Y			
1	2	3	4	5	6
1	447 535,82	2 318 922,32	Аналитический метод	0,50	Нет закрепления
2	447 535,81	2 318 924,17		0,50	
3	447 535,77	2 318 929,66		0,50	
4	447 530,81	2 318 928,62		0,50	
5	447 530,82	2 318 926,33		0,50	
6	447 485,16	2 318 926,47		0,50	
7	447 477,13	2 318 928,64		0,50	
8	447 469,41	2 318 932,39		0,50	
9	447 462,37	2 318 937,37		0,50	
10	447 456,01	2 318 941,96		0,50	
11	447 443,50	2 318 954,10		0,50	
12	447 439,60	2 318 958,47		0,50	
13	447 423,58	2 318 970,42		0,50	
14	447 423,87	2 318 969,98		0,50	
15	447 440,56	2 318 951,37		0,50	
16	447 453,49	2 318 938,81		0,50	
17	447 460,02	2 318 934,13		0,50	
18	447 467,38	2 318 928,91		0,50	
19	447 475,68	2 318 924,90		0,50	
20	447 484,76	2 318 922,47		0,50	
1	447 535,82	2 318 922,32	0,50		
3. Сведения о характерных точках части (частей) границы объекта					
1	2	3	4	5	6
—	—	—	—	—	—

Раздел 4
План границ объекта



Масштаб 1:600

Используемые условные знаки и обозначения:

-  7 - Характерная точка границы ЗОУИТ
-  - Вновь образованная часть границы ЗОУИТ
-  50:23:0040608 - Граница и обозначение кадастрового квартала, в котором расположен объект
-  0040608:13 - Граница и обозначение земельного участка, учтенного в ГКН

Подпись _____ Дата « 4 » июля 20 23 г.

Место для оттиска печати (при наличии) лица, составившего описание местоположения границ объекта

