

## ОПИСАНИЕ МЕСТОПОЛОЖЕНИЯ ГРАНИЦ

**Публичный сервитут объекта «Газопровод среднего давления и ШРП», кадастровый номер 50:25:0000000:6507**

(наименование объекта, местоположение границ которого описано (далее - объект))

### Раздел 1

#### Сведения об объекте

№ п/п	Характеристики объекта	Описание характеристик
1	2	3
1	Местоположение объекта	Московская область, городской округ Шатура, с. Кривандино
2	Площадь объекта ± величина погрешности определения площади ( $P \pm \Delta P$ )	769 м <sup>2</sup> ± 10 м <sup>2</sup>
3	Иные характеристики объекта	Вид объекта реестра границ: Зона с особыми условиями использования территории Содержание ограничений использования объектов недвижимости в пределах зоны или территории: Публичный сервитут, для целей размещения линейных объектов системы газоснабжения, их неотъемлемых технологических частей. Срок установления 49 лет. Владелец публичного сервитута: Акционерное Общество «Мособлгаз». Адрес: Московская обл, г. Одинцово, д. Раздоры, 1-й км Рублево-Успенского шоссе, д. 1, корп. Б. Электронная почта: info@mosoblgaz.ru

**Раздел 2**

**Сведения о местоположении границ объекта**

<b>1. Система координат</b> МСК-50, зона 2					
<b>2. Сведения о характерных точках границ объекта</b>					
Обозначение характерных точек границ	Координаты, м		Метод определения координат характерной точки	Средняя квадратическая погрешность положения характерной точки (Mt), м	Описание обозначения точки на местности (при наличии)
	X	Y			
1	2	3	4	5	6
1	446 761,57	2 326 602,89	Аналитический метод	0,10	—
2	446 764,71	2 326 600,41		0,10	
3	446 755,10	2 326 589,74		0,10	
4	446 801,05	2 326 563,56		0,10	
5	446 786,60	2 326 539,56		0,10	
6	446 787,14	2 326 539,14		0,10	
7	446 788,46	2 326 537,64		0,10	
8	446 789,45	2 326 535,91		0,10	
9	446 790,08	2 326 534,01		0,10	
10	446 790,32	2 326 532,03		0,10	
11	446 789,94	2 326 529,06		0,10	
12	446 789,33	2 326 527,48		0,10	
13	446 787,73	2 326 524,29		0,10	
14	446 786,52	2 326 522,70		0,10	
15	446 785,02	2 326 521,38		0,10	
16	446 783,29	2 326 520,38		0,10	
17	446 781,39	2 326 519,75		0,10	
18	446 778,41	2 326 519,54		0,10	
19	446 776,45	2 326 519,90		0,10	
20	446 773,96	2 326 520,94		0,10	
21	446 772,26	2 326 521,98		0,10	
22	446 770,80	2 326 523,35		0,10	
23	446 769,64	2 326 524,97		0,10	
24	446 768,82	2 326 526,79		0,10	
25	446 768,31	2 326 529,74		0,10	
26	446 768,47	2 326 531,73		0,10	
27	446 769,02	2 326 533,65		0,10	
28	446 770,42	2 326 536,61		0,10	
29	446 771,47	2 326 538,31		0,10	
30	446 773,61	2 326 540,39		0,10	
31	446 775,35	2 326 541,39		0,10	
32	446 777,24	2 326 542,02		0,10	
33	446 779,22	2 326 542,26		0,10	
34	446 781,22	2 326 542,10		0,10	
35	446 783,13	2 326 541,55		0,10	
36	446 795,51	2 326 562,12		0,10	
37	446 748,80	2 326 588,72		0,10	
1	446 761,57	2 326 602,89	0,10		
<b>3. Сведения о характерных точках части (частей) границы объекта</b>					
1	2	3	4	5	6
—	—	—	—	—	—







**Раздел 4**  
**План границ объекта**



**Масштаб 1:1 000**

**Используемые условные знаки и обозначения:**

-  7 - Характерная точка границы зоны
-  - Граница зоны
-  - Граница земельного участка по сведениям ЕГРН
- 50:15:0030526** - Кадастровый номер квартала по сведениям ЕГРН
-  - Граница кадастрового квартала

Подпись \_\_\_\_\_



Дата « 15 » июня 20 23 г.

Место для оттиска печати (при наличии) лица, составившего описание местоположения границ объекта