

ОПИСАНИЕ МЕСТОПОЛОЖЕНИЯ ГРАНИЦ**Публичный сервитут объекта «Газопровод низкого давления», кадастровый номер 50:25:0060401:872**

(наименование объекта, местоположение границ которого описано (далее - объект))

Раздел 1**Сведения об объекте**

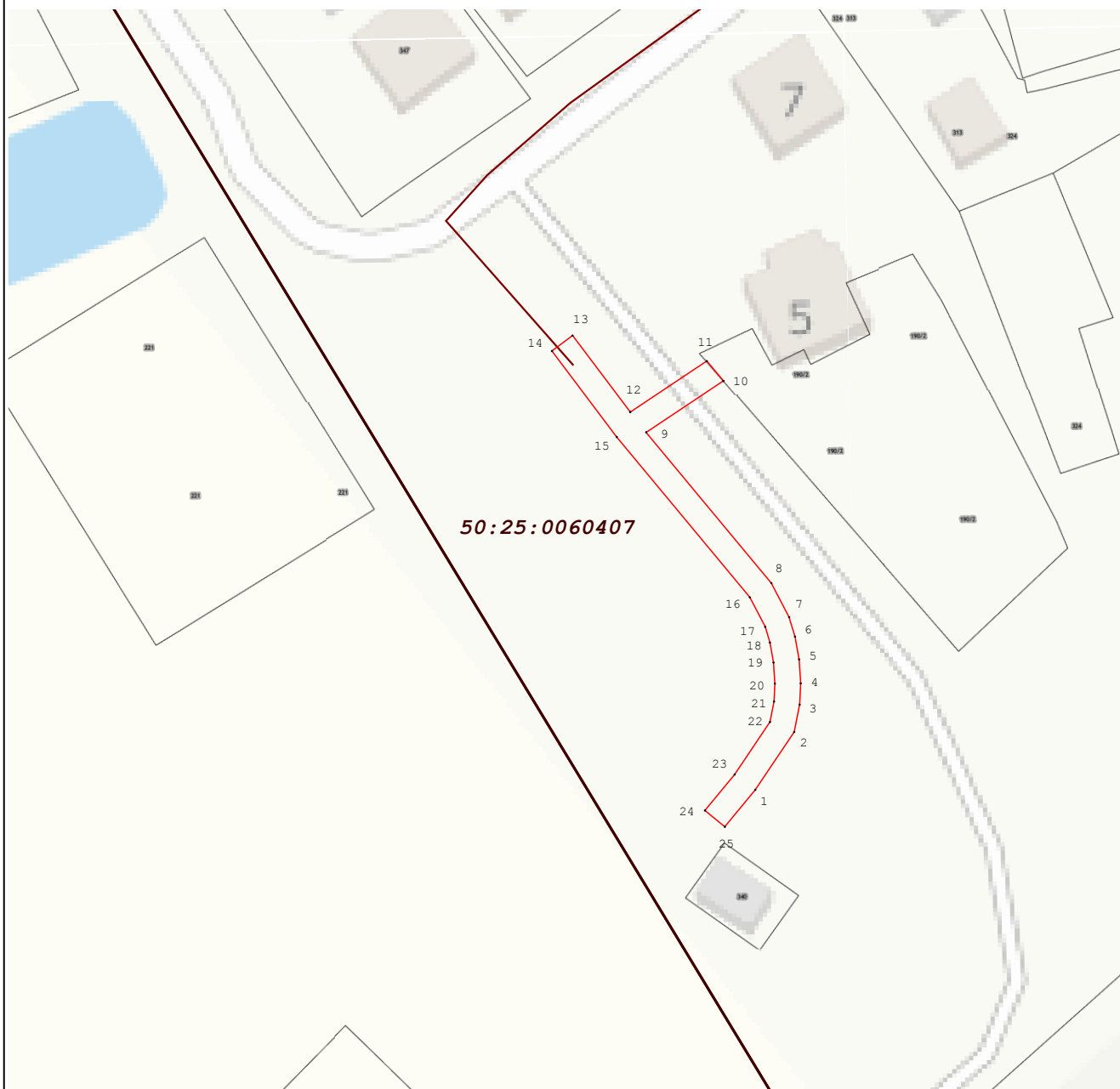
Сведения об объекте		
№ п/п	Характеристики объекта	Описание характеристик
1	2	3
1	Местоположение объекта	Московская область, городской округ Шатура, с. Кривандино
2	Площадь объекта ± величина погрешности определения площади ($P \pm \Delta P$)	415 м ² ± 7 м ²
3	Иные характеристики объекта	Вид объекта реестра границ: Зона с особыми условиями использования территории Содержание ограничений использования объектов недвижимости в пределах зоны или территории: Публичный сервитут, для целей размещения линейных объектов системы газоснабжения, их неотъемлемых технологических частей. Срок установления 49 лет. Владелец публичного сервитута: Акционерное Общество «Мособлгаз». Адрес: Московская обл, г. Одинцово, д. Раздоры, 1-й км Рублево-Успенского шоссе, д. 1, корп. Б. Электронная почта: info@mosoblgaz.ru

Раздел 2

Сведения о местоположении границ объекта




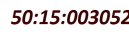

1. Система координат МСК-50, зона 2					
2. Сведения о характерных точках границ объекта					
Обозначение характерных точек границ	Координаты, м		Метод определения координат характерной точки	Средняя квадратическая погрешность положения характерной точки (Mt), м	Описание обозначения точки на местности (при наличии)
	X	Y			
1	2	3	4	5	6
1	446 824,39	2 326 299,93	Аналитический метод	0,10	—
2	446 833,41	2 326 305,98		0,10	
3	446 837,67	2 326 306,83		0,10	
4	446 840,99	2 326 306,98		0,10	
5	446 844,72	2 326 306,74		0,10	
6	446 848,28	2 326 306,10		0,10	
7	446 851,31	2 326 305,19		0,10	
8	446 856,61	2 326 302,43		0,10	
9	446 880,13	2 326 282,96		0,10	
10	446 888,13	2 326 294,97		0,10	
11	446 891,23	2 326 292,38		0,10	
12	446 883,27	2 326 280,47		0,10	
13	446 895,20	2 326 271,50		0,10	
14	446 892,80	2 326 268,30		0,10	
15	446 879,40	2 326 278,38		0,10	
16	446 854,39	2 326 299,07		0,10	
17	446 849,79	2 326 301,47		0,10	
18	446 847,34	2 326 302,20		0,10	
19	446 844,24	2 326 302,76		0,10	
20	446 840,95	2 326 302,98		0,10	
21	446 838,15	2 326 302,85		0,10	
22	446 834,97	2 326 302,22		0,10	
23	446 826,78	2 326 296,72		0,10	
24	446 821,16	2 326 292,10		0,10	
25	446 818,62	2 326 295,19		0,10	
1	446 824,39	2 326 299,93		0,10	
3. Сведения о характерных точках части (частей) границы объекта					
1	2	3	4	5	6
—	—	—	—	—	—

Раздел 4
План границ объекта



Масштаб 1:1 000

Используемые условные знаки и обозначения:

-  7 - Характерная точка границы зоны
-  - Граница зоны
-  - Граница земельного участка по сведениям ЕГРН
-  50:15:0030526 - Кадастровый номер квартала по сведениям ЕГРН
-  - Граница кадастрового квартала

Подпись _____



Дата « 15 » июня 20 23 г.

Место для оттиска печати (при наличии) лица, составившего описание местоположения границ объекта