

ОПИСАНИЕ МЕСТОПОЛОЖЕНИЯ ГРАНИЦ
Публичный сервитут в целях эксплуатации существующего объекта
электросетевого хозяйства «ВЛ 35 кВ Радовицы-Спартак»
(наименование объекта, местоположение границ которого описано
(далее - объект))

Раздел 1

Сведения об объекте

Сведения об объекте		
N п/п	Характеристики объекта	Описание характеристик
1	2	3
1	Местоположение объекта	Московская область, городской округ Шатура, городской округ Егорьевск
2	Площадь объекта +/- величина погрешности определения площади (Р +/- Дельта Р)	494666 кв. м ± 246 кв. м
3	Иные характеристики объекта	Публичный сервитут в целях эксплуатации существующего объекта электросетевого хозяйства «ВЛ 35 кВ Радовицы-Спартак», сроком на 49 лет в интересах Публичного акционерного общества «Россети Московский регион». Публичное акционерное общество «Россети Московский регион», ИНН: 5036065113, ОГРН: 1057746555811. Почтовый адрес Публичного акционерного общества «Россети Московский регион»: 115114, г. Москва, 2-й Павелецкий пр., д. 3, стр. 2, адрес электронной почты: client@rossetimr.ru.

Местоположение публичного сервитута: Московская область, городской округ Шатура, городской округ Егорьевск**Система координат** МСК - 50, Зона 1**Метод определения координат** Аналитический

Обозначение характерных точек границ публичного сервитута	Координаты, м		
	X	Y	Средняя квадратическая погрешность положения характерной точки (Mt), м
1	2	3	4
1	407270.10	1509565.38	0.10
2	407254.92	1509608.72	0.10
3	407260.60	1509611.02	0.10
4	407244.12	1509656.06	0.10
5	407378.63	1509694.45	0.10
6	407530.15	1509736.36	0.10
7	407550.47	1509741.30	0.10
8	407594.94	1509752.10	0.10
9	407627.22	1509759.93	0.10
10	407833.20	1509834.15	0.10
11	408016.38	1509898.14	0.10
12	408063.39	1509913.92	0.10
13	408083.57	1509920.66	0.10
14	408214.42	1509967.83	0.10
15	408367.18	1510021.33	0.10
16	408513.03	1510070.64	0.10
17	408712.59	1510139.44	0.10
18	408715.99	1510140.61	0.10
19	408737.01	1510147.86	0.10
20	408743.30	1510150.02	0.10
21	408925.60	1510210.78	0.10
22	409133.55	1510280.09	0.10
23	409313.75	1510340.14	0.10
24	409514.23	1510405.94	0.10
25	409690.57	1510559.98	0.10
26	409879.34	1510722.59	0.10
27	410029.36	1510851.90	0.10
28	410168.85	1510973.01	0.10
29	410322.79	1511105.53	0.10
30	410460.23	1511224.06	0.10
31	410462.24	1511225.78	0.10
32	410661.28	1511397.33	0.10
33	410737.85	1511463.25	0.10
34	410869.18	1511576.53	0.10
35	411028.80	1511713.60	0.10
36	411144.94	1511810.73	0.10
37	411246.06	1511895.31	0.10
38	411390.34	1512016.07	0.10
39	411557.41	1512155.90	0.10
40	411676.61	1512255.85	0.10
41	411792.05	1512352.60	0.10

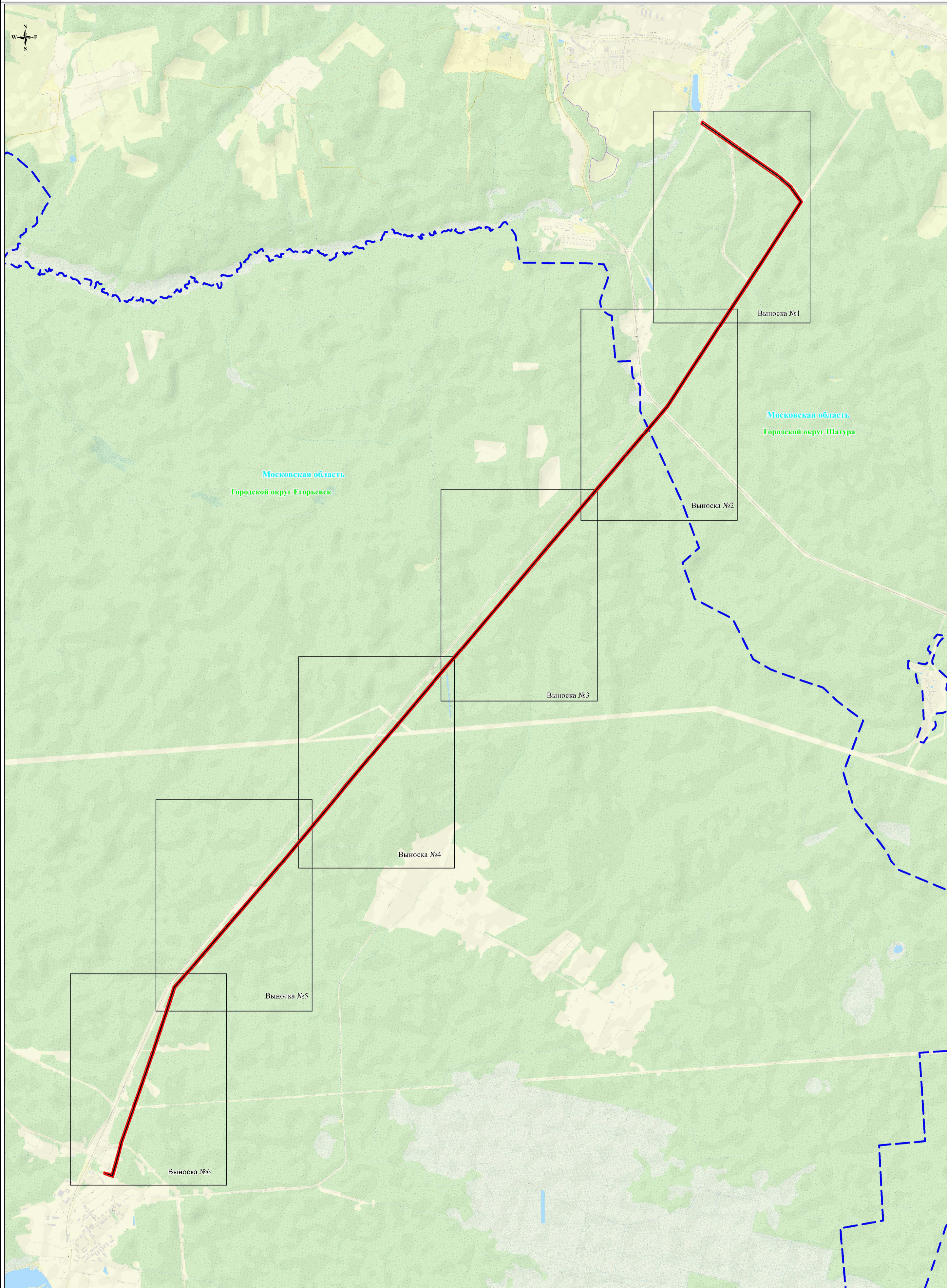
42	411951.61	1512480.86	0.10
43	412128.74	1512630.17	0.10
44	412299.95	1512774.49	0.10
45	412471.32	1512917.18	0.10
46	412540.92	1512977.39	0.10
47	412573.94	1513005.97	0.10
48	412643.08	1513065.78	0.10
49	412708.70	1513121.21	0.10
50	412730.66	1513139.76	0.10
51	412811.81	1513208.31	0.10
52	412984.21	1513353.91	0.10
53	413140.88	1513487.01	0.10
54	413300.20	1513622.36	0.10
55	413395.47	1513703.68	0.10
56	413407.33	1513713.79	0.10
57	413449.31	1513749.62	0.10
58	413601.81	1513880.38	0.10
59	413762.55	1514016.79	0.10
60	413923.18	1514153.12	0.10
61	414083.53	1514288.81	0.10
62	414233.97	1514416.12	0.10
63	414398.07	1514554.98	0.10
64	414555.34	1514688.05	0.10
65	414703.80	1514813.44	0.10
66	414861.61	1514946.70	0.10
67	415020.33	1515078.94	0.10
68	415168.99	1515207.02	0.10
69	415326.80	1515340.91	0.10
70	415494.78	1515483.46	0.10
71	415647.65	1515614.34	0.10
72	415798.51	1515743.47	0.10
73	415953.80	1515874.50	0.10
74	416118.91	1516015.13	0.10
75	416277.05	1516149.17	0.10
76	416424.42	1516274.06	0.10
77	416470.72	1516313.17	0.10
78	416510.50	1516346.74	0.10
79	416552.32	1516382.05	0.10
80	416698.37	1516478.37	0.10
81	416856.04	1516580.60	0.10
82	417021.92	1516688.16	0.10
83	417180.02	1516790.71	0.10
84	417338.86	1516894.38	0.10
85	417488.99	1516992.35	0.10
86	417671.32	1517110.52	0.10
87	417834.73	1517218.82	0.10
88	418001.60	1517329.63	0.10
89	418159.07	1517432.87	0.10
90	418308.02	1517530.54	0.10
91	418471.64	1517637.19	0.10

92	418633.25	1517742.52	0.10
93	418790.64	1517844.63	0.10
94	418938.56	1517940.58	0.10
95	419025.49	1517998.67	0.10
96	419195.83	1517874.57	0.10
97	419318.64	1517731.69	0.10
98	419429.06	1517574.43	0.10
99	419568.85	1517375.34	0.10
100	419694.76	1517195.44	0.10
101	419842.48	1516983.84	0.10
102	419948.37	1516830.50	0.10
103	419953.83	1516822.62	0.10
104	419963.00	1516809.33	0.10
105	419966.58	1516803.77	0.10
106	420000.17	1516819.96	0.10
107	419995.21	1516828.60	0.10
108	419986.85	1516840.45	0.10
109	419981.66	1516847.80	0.10
110	419871.65	1517003.71	0.10
111	419722.81	1517214.48	0.10
112	419596.90	1517394.36	0.10
113	419459.50	1517591.28	0.10
114	419347.44	1517751.91	0.10
115	419219.42	1517900.51	0.10
116	419025.92	1518035.16	0.10
117	419018.03	1518029.79	0.10
118	418922.13	1517965.71	0.10
119	418774.96	1517870.23	0.10
120	418616.89	1517767.69	0.10
121	418456.29	1517663.02	0.10
122	418291.61	1517555.68	0.10
123	418142.80	1517458.11	0.10
124	417985.10	1517354.72	0.10
125	417818.13	1517243.84	0.10
126	417654.92	1517135.68	0.10
127	417472.65	1517017.52	0.10
128	417322.49	1516919.52	0.10
129	417163.66	1516815.88	0.10
130	417005.59	1516713.35	0.10
131	416840.21	1516606.12	0.10
132	416681.99	1516503.52	0.10
133	416535.04	1516406.64	0.10
134	416490.00	1516368.65	0.10
135	416454.24	1516338.49	0.10
136	416405.04	1516296.98	0.10
137	416256.85	1516171.40	0.10
138	416099.49	1516038.02	0.10
139	415934.40	1515897.43	0.10
140	415779.11	1515766.38	0.10
141	415627.47	1515636.58	0.10

142	415475.33	1515506.34	0.10
143	415306.85	1515363.36	0.10
144	415149.52	1515229.87	0.10
145	415001.02	1515101.92	0.10
146	414842.35	1514969.75	0.10
147	414684.14	1514836.15	0.10
148	414535.95	1514710.98	0.10
149	414378.48	1514577.73	0.10
150	414214.85	1514439.27	0.10
151	414063.52	1514311.20	0.10
152	413903.78	1514176.03	0.10
153	413742.14	1514038.85	0.10
154	413582.36	1513903.26	0.10
155	413428.37	1513771.21	0.10
156	413368.97	1513720.53	0.10
157	413358.14	1513711.28	0.10
158	413280.75	1513645.24	0.10
159	413120.55	1513509.14	0.10
160	412964.83	1513376.82	0.10
161	412792.47	1513231.26	0.10
162	412710.66	1513162.15	0.10
163	412687.51	1513142.60	0.10
164	412623.64	1513088.65	0.10
165	412579.05	1513050.08	0.10
166	412545.24	1513020.82	0.10
167	412452.00	1512940.16	0.10
168	412280.71	1512797.53	0.10
169	412109.42	1512653.14	0.10
170	411932.67	1512504.15	0.10
171	411773.10	1512375.91	0.10
172	411657.62	1512279.08	0.10
173	411538.12	1512178.91	0.10
174	411371.69	1512039.61	0.10
175	411226.81	1511918.34	0.10
176	411125.33	1511833.49	0.10
177	411009.46	1511736.57	0.10
178	410849.59	1511599.30	0.10
179	410718.26	1511485.98	0.10
180	410641.69	1511420.08	0.10
181	410442.64	1511248.53	0.10
182	410436.75	1511243.44	0.10
183	410303.19	1511128.28	0.10
184	410149.24	1510995.74	0.10
185	410009.74	1510874.63	0.10
186	409859.73	1510745.34	0.10
187	409670.92	1510582.69	0.10
188	409499.53	1510432.70	0.10
189	409304.35	1510368.67	0.10
190	409126.10	1510309.26	0.10
191	408916.18	1510239.28	0.10

192	408744.00	1510181.90	0.10
193	408739.91	1510180.54	0.10
194	408733.73	1510178.48	0.10
195	408703.83	1510168.17	0.10
196	408700.80	1510167.12	0.10
197	408503.37	1510099.06	0.10
198	408357.49	1510049.75	0.10
199	408204.43	1509996.14	0.10
200	408073.89	1509949.08	0.10
201	408064.60	1509945.98	0.10
202	408018.31	1509930.52	0.10
203	408005.42	1509926.20	0.10
204	407823.22	1509862.47	0.10
205	407619.35	1509788.92	0.10
206	407589.39	1509781.65	0.10
207	407544.49	1509770.73	0.10
208	407522.83	1509765.48	0.10
209	407370.57	1509723.37	0.10
210	407211.38	1509677.93	0.10
211	407207.08	1509676.70	0.10
212	407204.84	1509676.06	0.10
213	407219.79	1509635.20	0.10
214	407222.12	1509628.80	0.10
215	407245.17	1509565.79	0.10
1	407270.10	1509565.38	0.10

Схема расположения границ публичного сервитута
Схема расположения листов
(наименование объекта землеустройства)



Используемые условные знаки и обозначения:







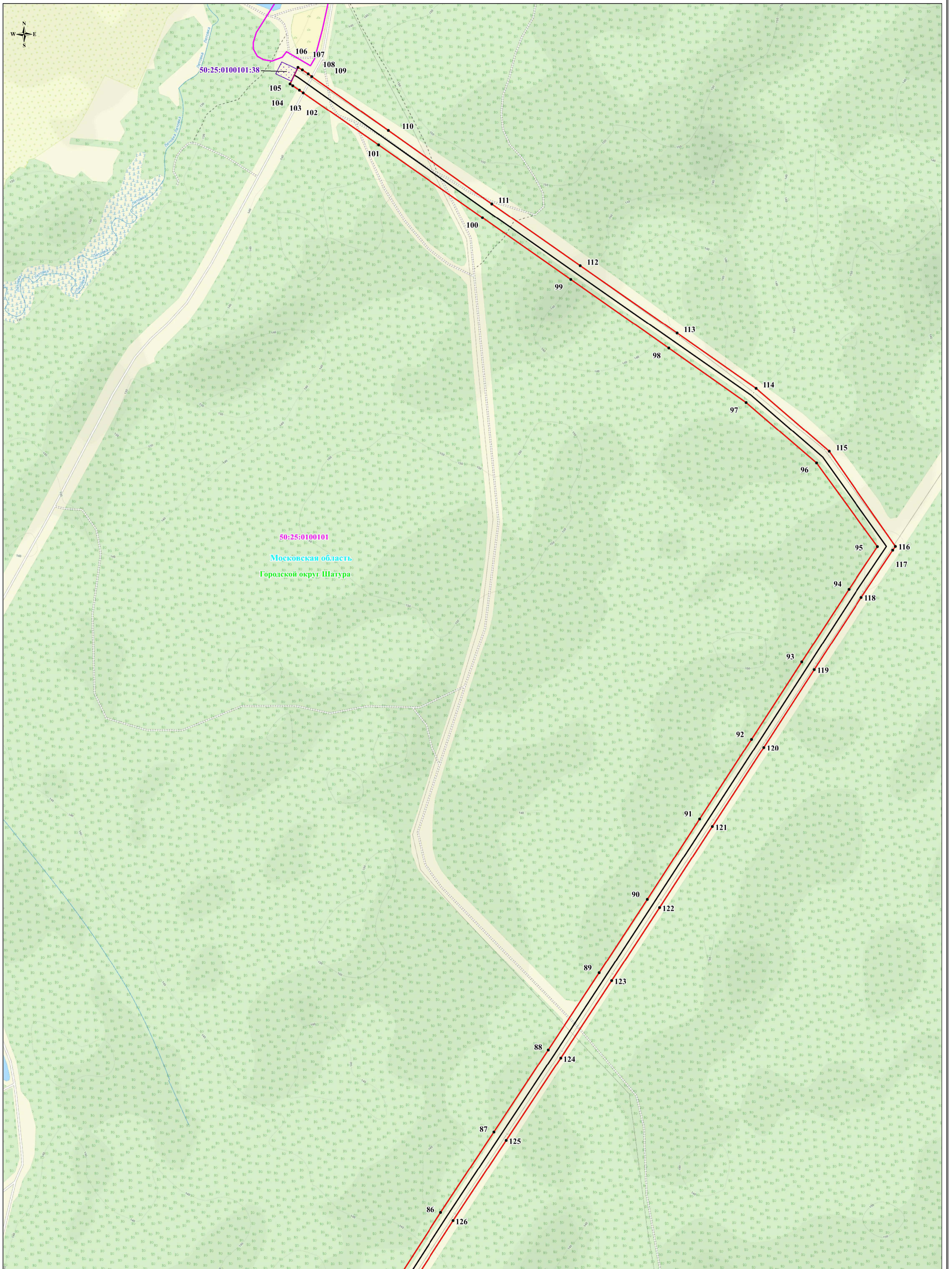
-  - проектные границы публичного сервитута
-  - обозначение линии электропередачи
-  - установленные границы муниципального образования
-  - обозначение границ субъекта
-  **городской округ Воскресенск** - обозначение муниципального района
-  **Московская область** - обозначение субъекта

Схема расположения границ публичного сервитута

(наименование объекта землеустройства)



Масштаб: 1:5000

Используемые условные знаки и обозначения:

- проектные границы публичного сервитута

- границы земельных участков, в отношении которых испрашивается публичный сервитут

- границы кадастровых кварталов, в отношении которых испрашивается публичный сервитут

- обозначение линии электропередачи

- установленные границы муниципального образования

- обозначение границ субъекта

• 1 - обозначение характерной точки границы публичного сервитута

50:25:0100101 - обозначение номера кадастрового квартала

50:25:0100101:38 - обозначение кадастрового номера земельного участка

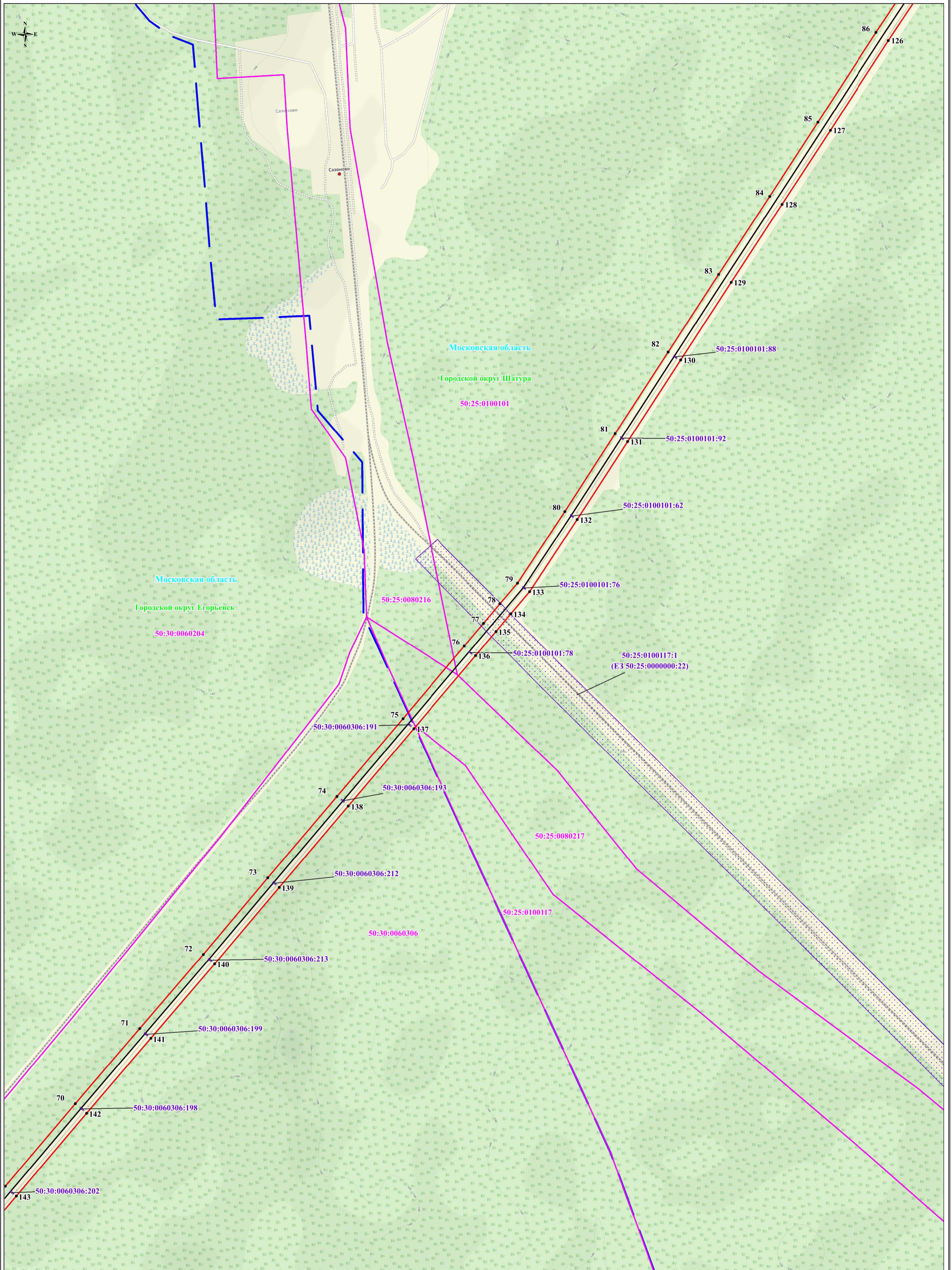
городской округ Воскресенск - обозначение муниципального района

Московская область - обозначение субъекта

Выписка №1

Схема расположения границ публичного сервитута

(наименование объекта землеустройства)



Масштаб: 1:5000

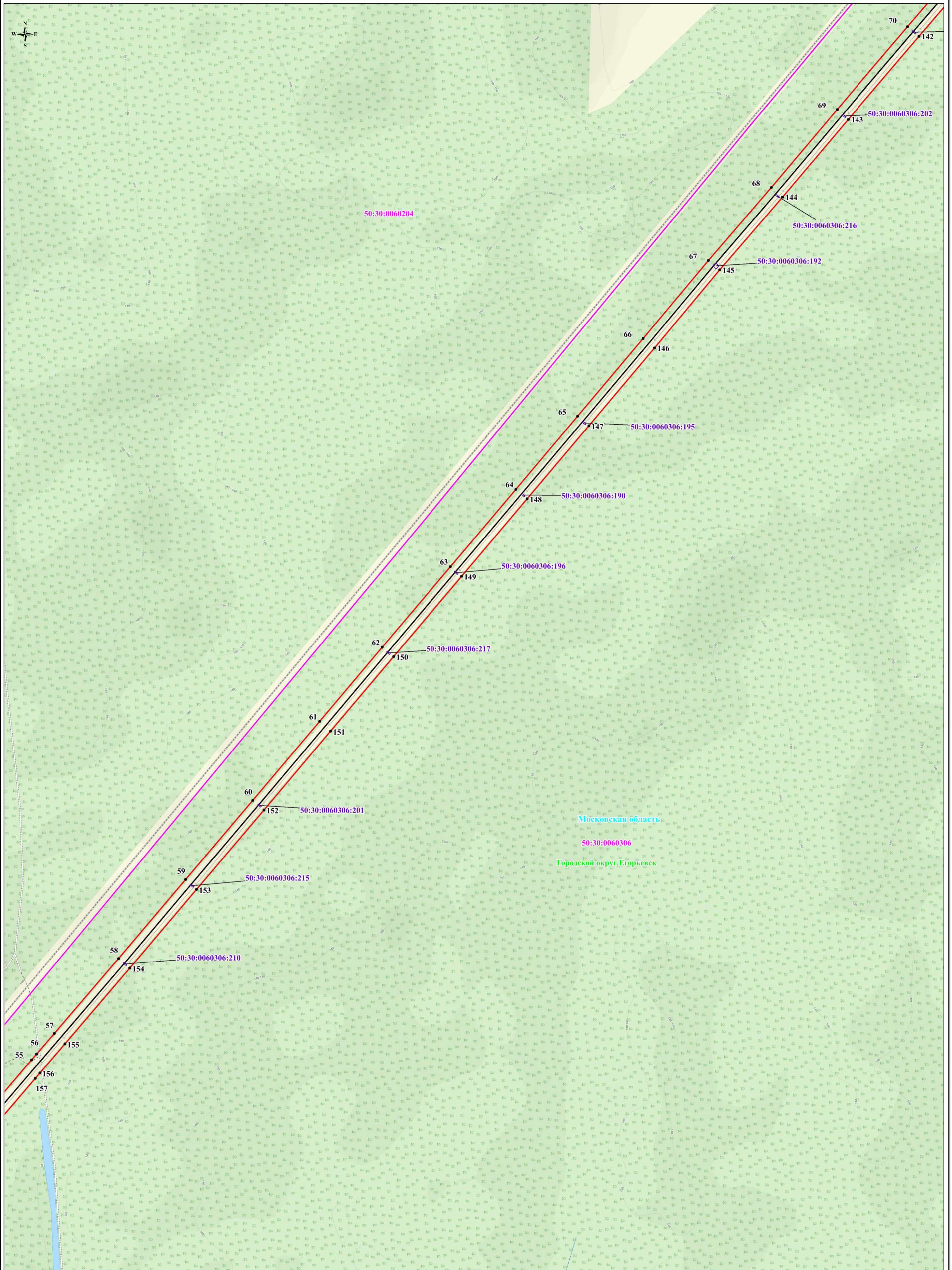
Используемые условные знаки и обозначения:

- проектные границы публичного сервитута
- границы земельных участков, в отношении которых испрашивается публичный сервитут
- границы кадастровых кварталов, в отношении которых испрашивается публичный сервитут
- обозначение линии электропередачи
- установленные границы муниципального образования
- обозначение границ субъекта
- 1 - обозначение характерной точки границы публичного сервитута
- 50:25:0100101 - обозначение номера кадастрового квартала
- 50:25:0100101:38 - обозначение кадастрового номера земельного участка
- городской округ Воскресенск - обозначение муниципального района
- Московская область - обозначение субъекта

Выноска №2

Схема расположения границ публичного сервитута

(наименование объекта землеустройства)



Масштаб: 1:5000

Используемые условные знаки и обозначения:

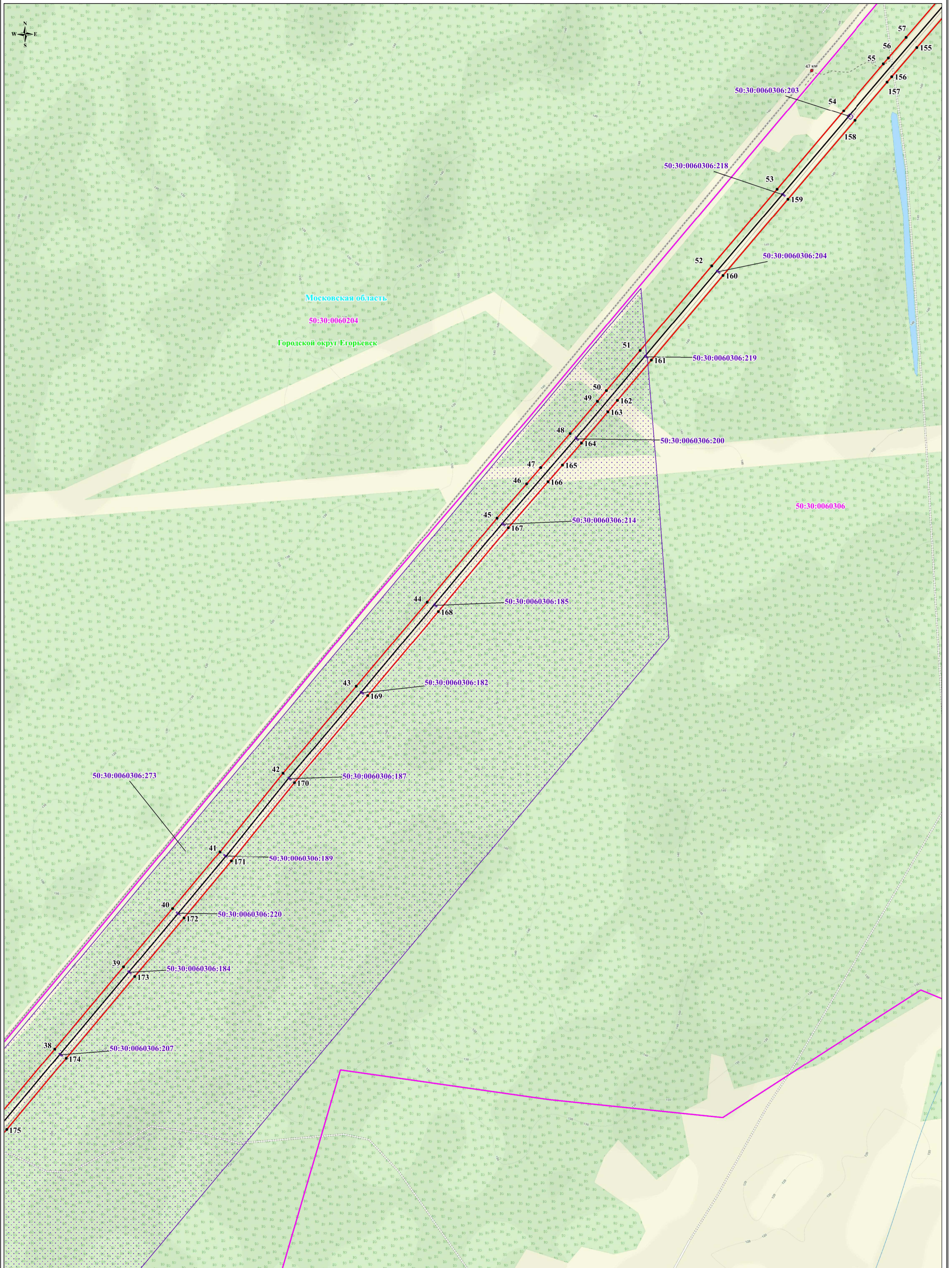
- проектные границы публичного сервитута
- границы земельных участков, в отношении которых испрашивается публичный сервитут
- границы кадастровых кварталов, в отношении которых испрашивается публичный сервитут
- обозначение линии электропередачи
- установленные границы муниципального образования
- обозначение границ субъекта

- 1 - обозначение характерной точки границы публичного сервитута
- 50:25:0100101 - обозначение номера кадастрового квартала
- 50:25:0100101:38 - обозначение кадастрового номера земельного участка
- городской округ Воскресенск - обозначение муниципального района
- Московская область - обозначение субъекта

Выписка №3

Схема расположения границ публичного сервитута

(наименование объекта землеустройства)



Масштаб: 1:5000

Используемые условные знаки и обозначения:

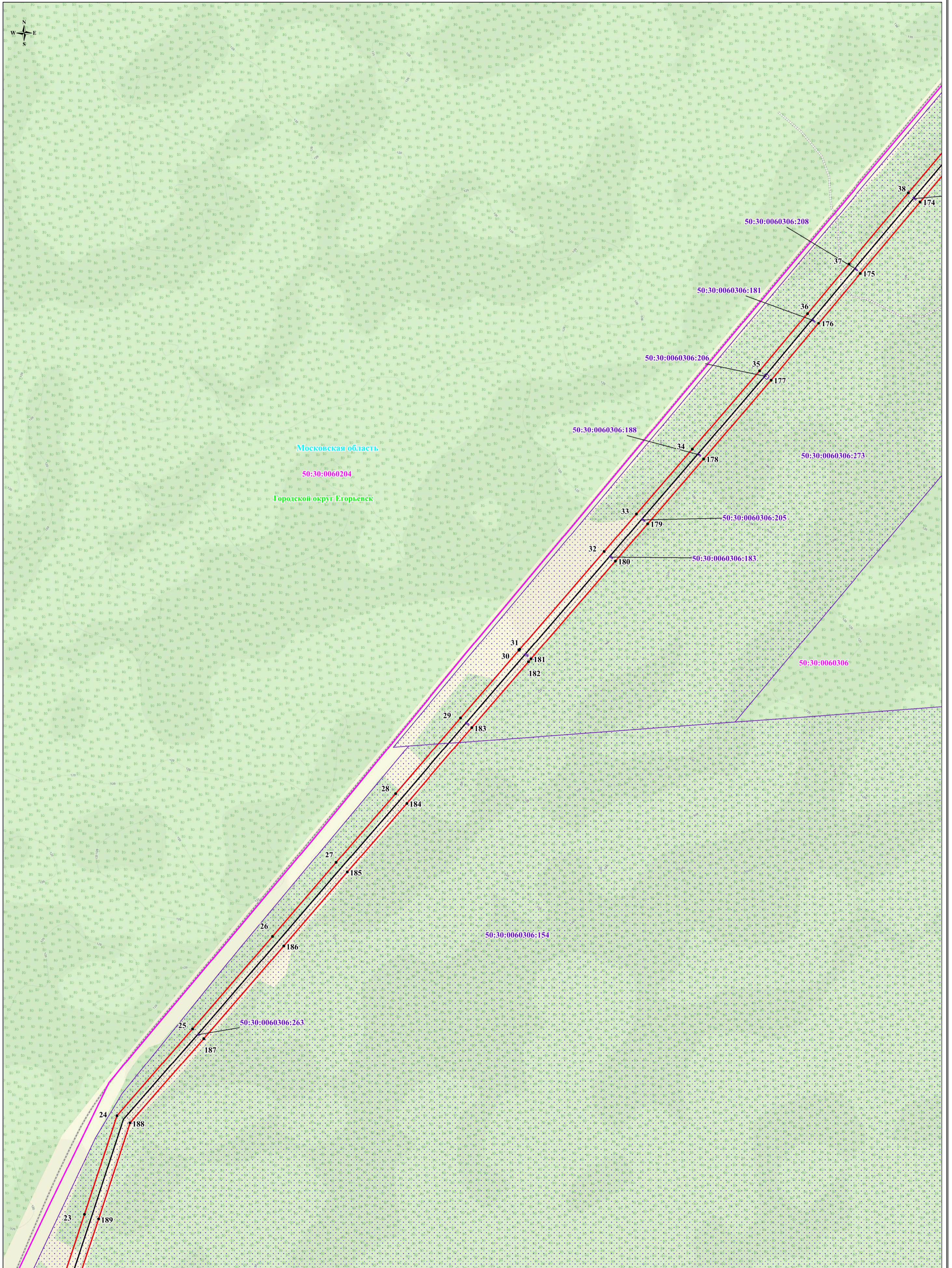
- проектные границы публичного сервитута
- границы земельных участков, в отношении которых испрашивается публичный сервитут
- границы кадастровых кварталов, в отношении которых испрашивается публичный сервитут
- обозначение линии электропередачи
- установленные границы муниципального образования
- обозначение границ субъекта

- 1 - обозначение характерной точки границы публичного сервитута
- 50:25:0100101 - обозначение номера кадастрового квартала
- 50:25:0100101:38 - обозначение кадастрового номера земельного участка
- городской округ Воскресенск - обозначение муниципального района
- Московская область - обозначение субъекта

Выноска №4

Схема расположения границ публичного сервитута

(наименование объекта землеустройства)



Масштаб: 1:5000

Используемые условные знаки и обозначения:

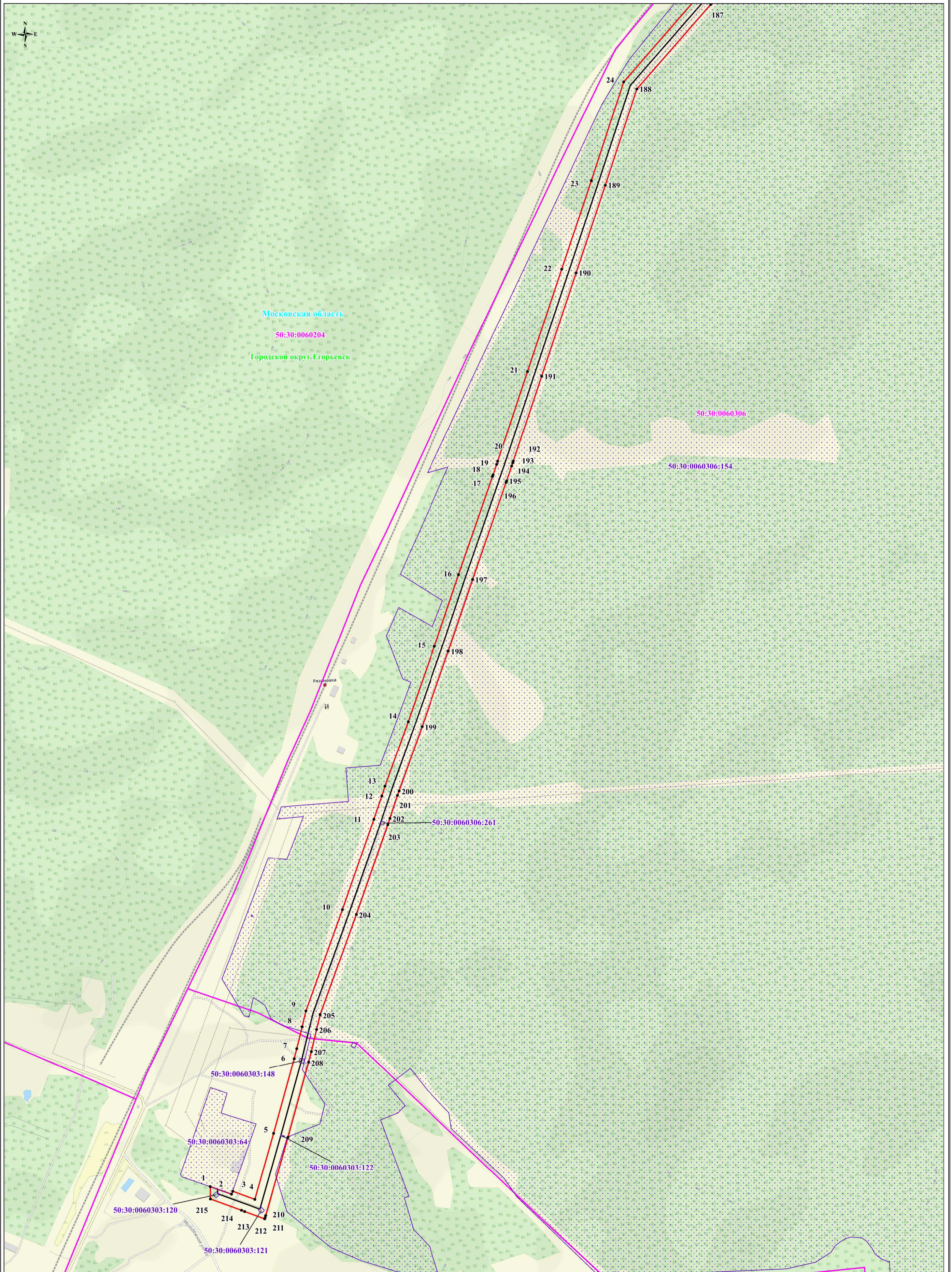
- проектные границы публичного сервитута
- границы земельных участков, в отношении которых испрашивается публичный сервитут
- границы кадастровых кварталов, в отношении которых испрашивается публичный сервитут
- обозначение линии электропередачи
- установленные границы муниципального образования
- обозначение границ субъекта

- 1 - обозначение характерной точки границы публичного сервитута
- 50:25:0100101 - обозначение номера кадастрового квартала
- 50:25:0100101:38 - обозначение кадастрового номера земельного участка
- городской округ Воскресенск - обозначение муниципального района
- Московская область - обозначение субъекта

Выноска №5

Схема расположения границ публичного сервитута

(наименование объекта землеустройства)



Масштаб: 1:5000

Используемые условные знаки и обозначения:

- проектные границы публичного сервитута
- границы земельных участков, в отношении которых испрашивается публичный сервитут
- границы кадастровых кварталов, в отношении которых испрашивается публичный сервитут
- обозначение линии электропередачи
- установленные границы муниципального образования
- обозначение границ субъекта
- 1 - обозначение характерной точки границы публичного сервитута
- 50:25:0100101 - обозначение номера кадастрового квартала
- 50:25:0100101:38 - обозначение кадастрового номера земельного участка
- городской округ Воскресенск - обозначение муниципального района
- Московская область - обозначение субъекта

Выноска №6