

## ОПИСАНИЕ МЕСТОПОЛОЖЕНИЯ ГРАНИЦ

*«Публичный сервитут в целях размещения линейного объекта системы газоснабжения местного значения  
 («Догазификация населенного пункта-деревни Ананкино» Городского округа Шатура Московской области.  
 Распределительный газопровод низкого давления  $P \leq 0,003 \text{ МПа}$ )»*

(наименование объекта, местоположение границ которого описано (далее - объект))

### Раздел 1

#### Сведения об объекте

Сведения об объекте		
№ п/п	Характеристики объекта	Описание характеристик
1	2	3
1	Местоположение объекта	Московская область, р-н Шатурский, д Ананкино
2	Площадь объекта $\pm$ величина погрешности определения площади ( $P \pm \Delta P$ )	$177 \text{ м}^2 \pm 5 \text{ м}^2$
3	Иные характеристики объекта	

**Раздел 2**

**Сведения о местоположении границ объекта**

**1. Система координат** МСК-50, зона 2

**2. Сведения о характерных точках границ объекта**

Обозначение характерных точек границ	Координаты, м		Метод определения координат характерной точки	Средняя квадратическая погрешность положения характерной точки (Mt), м	Описание обозначения точки на местности (при наличии)
	X	Y			
1	2	3	4	5	6
1	446 828,47	2 328 656,49	Метод спутниковых геодезических измерений (определений)	0,10	—
2	446 830,56	2 328 656,43		0,10	
3	446 830,87	2 328 660,11		0,10	
4	446 828,51	2 328 678,42		0,10	
5	446 828,50	2 328 679,20		0,10	
6	446 826,16	2 328 690,46		0,10	
7	446 825,83	2 328 691,49		0,10	
8	446 825,23	2 328 692,75		0,10	
9	446 824,52	2 328 693,94		0,10	
10	446 823,81	2 328 694,83		0,10	
11	446 822,99	2 328 695,62		0,10	
12	446 795,47	2 328 695,96		0,10	
13	446 795,43	2 328 694,78		0,10	
14	446 816,86	2 328 694,31		0,10	
15	446 818,04	2 328 694,02		0,10	
16	446 819,18	2 328 693,50		0,10	
17	446 820,10	2 328 692,87		0,10	

**Раздел 2**

<b>Сведения о местоположении границ объекта</b>					
<b>1</b>	<b>2</b>	<b>3</b>	<b>4</b>	<b>5</b>	<b>6</b>
18	446 820,93	2 328 692,05	Метод спутниковых геодезических измерений (определений)	0,10	—
19	446 821,44	2 328 691,37		0,10	
20	446 821,97	2 328 690,37		0,10	
21	446 822,27	2 328 689,53		0,10	
22	446 825,66	2 328 673,06		0,10	
1	446 828,47	2 328 656,49		0,10	
<b>3. Сведения о характерных точках части (частей) границы объекта</b>					
<b>1</b>	<b>2</b>	<b>3</b>	<b>4</b>	<b>5</b>	<b>6</b>
—	—	—	—	—	—









**Раздел 4**  
**План границ объекта**



**Масштаб 1:500**

**Используемые условные знаки и обозначения:**

-  - Существующие земельные участки по сведениям ЕГРН
-  - Границы публичного сервитута
-  - Характерная точка границ публичного сервитута
-  - Обозначение кадастрового квартала
-  - Кадастровый номер земельного участка
-  - Проектное местоположение инженерного сооружения

Подпись \_\_\_\_\_

Дата « 31 » марта 20 23 г.

Место для оттиска печати (при наличии) лица, составившего описание местоположения границ объекта



<b>Прохождение границы</b>		<b>Описание прохождения границы</b>
<b>от точки</b>	<b>до точки</b>	
<b>1</b>	<b>2</b>	<b>3</b>
—	—	—